

Pla d'Ordenació Urbanística Municipal

Alcanó
Segrià

NORMES URBANÍSTIQUES

Aprovació inicial

Novembre 2008

ÍNDEX

TÍTOL I. DISPOSICIONS GENERALS.....	1
CAPÍTOL I. DEFINICIÓ, CONTINGUT I VIGÈNCIA DEL POUM.....	1
Article. 1. Àmbit territorial i objecte del POUM	1
Article. 2. Marc legal.....	1
Article. 3. Contingut i interpretació.....	1
Article. 4. Vigència.....	3
Article. 5. Modificació i revisió del POUM.....	3
CAPÍTOL II. DESPLEGAMENT DEL PLA	4
Article. 6. Iniciativa i competències.....	4
Article. 7. Planejament derivat.....	4
Article. 8. Desplegament del Pla en el sòl urbà.....	5
Article. 9. Desplegament del Pla en sòl no urbanitzable	5
Article. 10. Desenvolupament del Pla respecte als sistemes generals..	5
CAPÍTOL III. GESTIÓ I EXECUCIÓ DEL PLANEJAMENT	6
Article. 11. Elecció dels sistemes d'actuació	6
Article. 12. Polígons d'actuació urbanística	6
Article. 13. Projecte d'urbanització	7
Article. 14. Reserves per habitatges de protecció pública.....	7
CAPÍTOL IV. INTERVENCIÓ EN L'EDIFICACIÓ, ÚS DEL SÒL, I DEL SUBSÒL	7
SECCIÓ 1. DISPOSICIONS GENERALS.....	7
Article. 15. Tractament de l'espai privat	7
Article. 16. Tractament de l'espai públic.....	7
Article. 17. Condicions estètiques i paisatgístiques.....	8
Article. 18. Adaptació topogràfica del terreny.....	8
Article. 19. Subsòl	8
Article. 20. Energies renovables.....	8
SECCIÓ 2. LLICÈNCIES I INFRACCIONS	9
Article. 21. Actes subjectes a llicència.....	9
Article. 22. Procediment d'atorgament de llicències.....	9
Article. 23. Contingut de les llicències	9
Article. 24. Condicions d'atorgament de llicències	10
Article. 25. Caducitat, termini i pròrroga de les llicències	10
Article. 26. Seguiment de les obres.....	10
Article. 27. Establiment de terminis per a edificar	11
Article. 28. Infraaccions urbanístiques.....	11
SECCIÓ 3. ORDRES D'EXECUCIÓ, EDIFICIS RUÏNOSOS I ENDERRROCS.....	11
Article. 29. Ordres d'execució	11
Article. 30. Declaració d'estat ruïnós i acord de demolició	12

TÍTOL II. PARÀMETRES COMUNS D'ORDENACIÓ I D'ÚS.....	13
CAPÍTOL I. PARÀMETRES GENERALS QUE REGULEN L'EDIFICACIÓ I LA URBANITZACIÓ	13
SECCIÓ 1. EDIFICACIÓ	13
Article. 31. Regulació de l'edificació	13
Article. 32. Tipus d'ordenació de l'edificació.....	13
Article. 33. Planta baixa.....	13
Article. 34. Plantes soterranis.....	14
Article. 35. Plantes pis.....	14
Article. 36. Planta golfes	14
Article. 37. Forma de la coberta	14
Article. 38. Planta coberta	15
Article. 39. Ventilació i il·luminació	15
Article. 40. Celoberts i patis.....	16
SECCIÓ 2. URBANITZACIÓ	16
Article. 41. Xamfrans.....	16
Article. 42. Amplària de vial.....	16
CAPÍTOL II. REGULACIÓ DE L'EDIFICACIÓ ALINEADA AL VIAL....	17
Article. 43. Paràmetres bàsics que regulen l'edificació en alineació de vial	17
Article. 44. Planta baixa d'un edifici referida al carrer	17
Article. 45. Alçada reguladora màxima d'un edifici referida al carrer...	17
Article. 46. Regles sobre determinació d'alçades.....	17
Article. 47. Tractament de les parets mitgeres	18
Article. 48. Profunditat edificable.....	18
Article. 49. Edificació en el pati d'illa.	19
Article. 50. Cossos sortints.....	19
Article. 51. Elements sortints.....	19
Article. 52. Reculades de l'edificació	19
CAPÍTOL III. REGULACIÓ DE L'EDIFICACIÓ AÏLLADA	20
Article. 53. Paràmetres bàsics que regulen l'edificació aïllada	20
Article. 54. Ocupació màxima de parcel·la	20
Article. 55. Alçada reguladora màxima de l'edificació referida a la cota de terreny	20
Article. 56. Sòl lliure d'edificació.....	21
Article. 57. Construccions auxiliars	21
Article. 58. Separacions mínimes i tanques	21
Article. 59. Adaptació topogràfica del terreny.....	22
CAPÍTOL IV. REGULACIÓ DE L'EDIFICACIÓ SEGONS VOLUMETRIA ESPECÍFICA.....	22
Article. 60. Ordenació del volum edificable	22
Article. 61. Modificació de l'ordenació	22
CAPÍTOL V. PARÀMETRES REGULADORS D'USOS I ACTIVITATS	23
Article. 62. Desenvolupament de la regulació dels usos globals.....	23

Article. 63. Usos específics en relació a les situacions relatives	24
Article. 64. Disposició de les activitats segons el règim d'intervenció .	24
Article. 65. Nivell d'incidència dels usos sobre l'entorn i el medi ambient.....	25
Article. 66. Regulació supletòria.....	25
Article. 67. Simultaneïtat d'usos	25
Article. 68. Millors tècniques disponibles i Mesures correctores.	25
Article. 69. Impacte ambiental	26
TÍTOL III. RÈGIM URBANÍSTIC DEL SÒL	28
CAPÍTOL I. DISPOSICIONS GENERALS.....	28
Article. 70. Classificació i Qualificació del sòl.....	28
Article. 71. Els sistemes	28
Article. 72. Les zones	28
CAPÍTOL II. REGULACIÓ I DESENVOLUPAMENT DE SISTEMES....	29
SECCIÓ 1. DISPOSICIONS GENERALS.....	29
Article. 73. Definició dels sistemes i tipus.....	29
Article. 74. Desenvolupament dels sistemes	29
Article. 75. Titularitat i afectació del sòl	30
SECCIÓ 2. COMUNICACIONS	30
Article. 76. Disposicions generals.....	30
Article. 77. Sistema viari, clau XV	30
Article. 78. Xarxa bàsica territorial.....	31
Article. 79. Camins rurals	31
Article. 80. Trams urbans i travesseres	32
SECCIÓ 3. ESPAIS OBERTS	32
Article. 81. Disposicions generals.....	32
Article. 82. Sistema de zona verda, clau VP	32
Article. 83. Sistema hidrogràfic, clau HI.....	33
Article. 84. Sistema de protecció de sistemes, clau PS.....	34
SECCIÓ 4. EQUIPAMENTS	34
Article. 85. Disposicions generals.....	34
Article. 86. Sistema d'equipaments, clau EQ	35
Article. 87. Sistema de serveis tècnics i ambientals, clau TA.....	36
CAPÍTOL III. REGULACIÓ I DESENVOLUPAMENT DEL SÒL URBÀ (SU).....	37
SECCIÓ 1. DISPOSICIONS GENERALS.....	37
Article. 88. Definició i tipus	37
Article. 89. Determinació i ordenació del sòl urbà	38
Article. 90. Cessions gratuïtes en sòl urbà	38
SECCIÓ 2. ZONES EN SÒL URBÀ	38
Article. 91. Zona de nucli antic, clau 1.....	38

Article. 92. Zona d'eixampla nucli antic, clau 2.....	42
Article. 93. Zona de cases en filera, clau 3	45
Article. 94. Zona de cases aïllades, clau 4	46
Article. 95. Zona d'indústria, clau 5	47
SECCIÓ 3. ÀMBITS DE DESENVOLUPAMENT I EXECUCIÓ EN SÒL URBÀ.....	49
Article. 96. PMU-1, Accés Nord.....	49
Article. 97. PMU-2, Camí dels camps	50
Article. 98. PAU-1.....	52
Article. 99. PE-1, Pla especial carretera.....	53
Article. 100. PE-2, Pla especial de la vall	54
CAPÍTOL IV. REGULACIÓ DEL SÒL NO URBANITZABLE (SNU)	55
SECCIÓ 1. DISPOSICIONS GENERALS.....	55
Article. 101. Definició i tipus	55
Article. 102. Finques.....	56
Article. 103. Tanques.....	56
Article. 104. Fonts.....	57
Article. 105. Conreus	57
Article. 106. Tala d'arbres.....	57
Article. 107. Xarxes d'energia elèctrica i telecomunicacions.	57
Article. 108. Antenes i altres instal·lacions de radiocomunicació i georeferenciació.	57
Article. 109. Usos permesos i usos prohibits.....	58
Article. 110. Publicitat	58
SECCIÓ 2. CONSTRUCCIONS EN SÒL NO URBANITZABLE	59
Article. 111. Disposicions generals per a l'edificació en sòl No Urbanitzable	59
Article. 112. Integració en el paisatge.....	60
Article. 113. Actuacions d'interès públic	60
Article. 114. Construccions pròpies d'una activitat rústica.....	61
Article. 115. Construccions per a la prestació de serveis de la xarxa viària	63
Article. 116. Construccions i instal·lacions d'obres públiques.....	63
Article. 117. Habitatges vinculats a l'explotació rústica dels terrenys ...	63
Article. 118. Reconstrucció i rehabilitació del patrimoni rural	64
Article. 119. Actuacions no admeses en sòl no urbanitzable.....	65
SECCIÓ 3. TIPUS DE SÒL NO URBANITZABLE	66
Article. 120. Agrícola de valor, clau 21	66
Article. 121. Sòl de valor natural i de connexió.....	66
TÍTOL IV. PROTECCIÓ DEL PATRIMONI.....	68
Article. 122. Definició	68
Article. 123. Catàleg	68
Article. 124. Condicions de les obres de consolidació i conservació	68

Article. 1255. Pla especial del castell	68
Article. 126. Pla especial de protecció dels masos	68

DISPOSICIONS TRANSITÒRIES	71
--	-----------

ANNEX 1. DEFINICIONS	1
-----------------------------------	----------

TÍTOL I. DISPOSICIONS GENERALS

CAPÍTOL I. DEFINICIÓ, CONTINGUT I VIGÈNCIA DEL POUM

Article. 1. Àmbit territorial i objecte del POUM

El Pla d'ordenació Urbanística Municipal constitueix l'instrument d'ordenació integral del territori del municipi d'Alcanó, de conformitat amb allò que disposa l'actual legislació urbanística. El desenvolupament urbanístic sostenible preservant els recursos naturals i de paisatge es l'objectiu fonamental del Pla (POUM).

Article. 2. Marc legal

1. Aquest POUM està redactat d'acord amb:

- La Llei 8/2007 de 28 de maig, de sòl, que regula els aspectes bàsics del règim de propietat i de competència exclusiva de l'Administració Central (LS).
- Decret legislatiu 1/2005, de 26 de juliol, pel qual s'aprova el text refós de la Llei d'Urbanisme (LUC).
- Decret Llei 1/2007, de 16 d'octubre, de mesures urgents de matèria urbanística.
- Decret 305/2006, de 18 de juliol, pel qual s'aprova el Reglament de la Llei d'Urbanisme (RLU).
- La legislació sectorial comunitària, estatal, autonòmica, i local vigents.
- Planejament de rang superior aprovat definitivament.

2. Qualsevol referència, en el POUM, a la legislació urbanística vigent, s'ha d'entendre referida als anteriors textos.

3. El Pla d'ordenació urbanística municipal és públic, executiu i obligatori. Les seves determinacions tenen caràcter prevalent sobre qualsevol disposició municipal amb un objectiu semblant i la seva interpretació no podrà contradir, en cap cas, les instruccions que es deriven de la legislació urbanística vigent.

Article. 3. Contingut i interpretació

1. Aquest POUM està integrat pels documents següents:

- Memòria informativa, descriptiva i justificativa del POUM
- Normes Urbanístiques
- Programa de participació ciutadana
- Memòria social

- Avaluació econòmica de les actuacions a desenvolupar
- Informe de Sostenibilitat Ambiental
- Estudi d'avaluació de la mobilitat generada
- Plànols d'informació:
 - I.1 Emmarcament territorial
 - I.2 Altimetria
 - I.3 Cartografia i àrees de risc
 - I.4 Plànol cadastral
 - I.5 Sòl urbà: espais lliures
 - I.6 Sòl urbà: equipaments
 - I.7 Sòl urbà: usos
 - I.8 Sòl urbà: alçades
 - I.9 Sòl urbà: edificis no ocupats
 - I.10 Sòl urbà: buits urbans
 - I.11 Sòl urbà: vialitat
 - I.12 Sòl urbà: carrers pavimentats
 - I.13 Sòl urbà: pendents
 - I.14 Sòl urbà: serveis
 - I.15 Sòl urbà: zona inundable
 - I.16 Àmbits suspensió de llicències

- Plànols d'ordenació urbanística:

O.1 Estructura general del territori	(E:1/ 20.000; E:1/ 10.000)
O.2 Règim del sòl	(E:1/ 20.000; E:1/ 10.000)
O.3 Ordenació del sòl No Urbanitzable	(E:1/ 5.000)
O.4 Ordenació del sòl Urbà	(E:1/ 2.000; 1/ 1.000)

2. Les presents normes urbanístiques juntament amb els plànols d'ordenació, constitueixen el cos normatiu específic en matèria urbanística del municipi d'Alcanó i prevalen sobre els restants documents del Pla d'ordenació urbanística municipal que tenen caràcter justificatiu i informatiu. El no previst pel Pla d'ordenació urbanística municipal, es regularà per la legislació urbanística i d'ordenació del territori aplicable en cada cas.

3. Els documents d'aquest Pla d'Ordenació Urbanística Municipal s'interpretaran sempre atenent el seu contingut i d'acord amb els objectius i finalitats expressades en la memòria. En casos de contradicció entre documents o d'imprecisió prevaldrà sempre la interpretació més favorable a la menor edificabilitat, major dotació per a espais públics, menor incidència paisatgística i major protecció ambiental.

4. Quan hi hagi contradiccions gràfiques entre plànols de diferent escala, prevalen aquells en què la definició sigui més acurada. En supòsits de conflicte irreductible entre diferents documents del Pla preval el que estableixi la documentació escrita llevat que es tracti de quantificació de superfícies de sòl en que cal atènyer-se a la superfície real.

5. Quan en un mateix territori concorrin diverses proteccions, tant les derivades de la legislació sectorial o de llurs instruments específics de planejament com les de caràcter urbanístic, es ponderarà l'interès públic que hagi de prevaler tot cercant la utilització més racional possible del territori.

6. La delimitació de sectors, polígons d'actuació, zones i sistemes assenyalats pel POUM, tenint en compte les toleràncies necessàries en tot alçament topogràfic, podrà ser precisada o ajustada en els corresponents documents de planejament que se'n despleguin d'acord amb els criteris següents:

- Una variació màxima de la superfície dels àmbits del cinc per cent (+-5%).
- Només s'admeten alteracions de la forma per tal d'ajustar els corresponents àmbits a alineacions oficials, a característiques naturals del terreny, a límits físics i particions de propietat i, en general a elements naturals o artificials d'interès que així ho justifiquin.
- No podrà alterar-se la delimitació d'un element del sistema d'espais lliures o d'equipaments comunitaris si això suposa la disminució de la seva superfície.

Article. 4. Vigència

Aquest Pla d'Ordenació Urbanística Municipal entrarà en vigor l'endemà de la publicació de l'edicta de la seva aprovació definitiva i de la corresponent normativa urbanística en el Diari Oficial de la Generalitat de Catalunya, i tindrà vigència indefinida.

Article. 5. Modificació i revisió del POUM

1. L'alteració del contingut del POUM es farà a través de la seva revisió o amb la modificació d'alguns dels elements que el constitueixen seguint el mateix procediment establert per a la seva formulació.

2. Si la modificació altera la zonificació o l'ús urbanístic dels espais reservats per al sistema d'espais lliures, zones verdes o zones esportives i d'esbarjo, aquesta es tramitarà d'acord amb el procediment establert a l'article 95 de la LUC. Aquesta tramitació no s'aplica als ajustos en la delimitació dels espais esmentats que no alterin la funcionalitat, ni la superfície ni la localització en el territori.

3. Si la modificació comporta un increment de sostre edificable, un augment de densitat de l'ús residencial o, en sòl urbà, una transformació global dels usos previstos pel planejament, haurà d'incrementar proporcionalment els espais lliures i les reserves per a equipaments que preveu l'article 94 de la LUC.

4. Qualsevol modificació ha de tenir com a mínim el grau de precisió del POUM i ha de contenir un estudi urbanístic que justifiqui la seva necessitat i la incidència de les noves determinacions en l'ordenació urbanística del municipi.

5. Seran circumstàncies que justificaran la revisió d'aquest POUM les següents:

- El transcurs de 12 anys des de la data d'aprovació definitiva.
- El termini de 8 anys, si en aquest temps les previsions de creixement del POUM s'han consolidat amb un índex superior al 70% o inferior al 30%.
- L'alteració de l'estructura general del territori o bé de la classificació del sòl derivades d'actuacions sectorials.
- Les disfuncions entre les disposicions del POUM i les necessitats reals de sòl per a crear habitatges o per establir activitats econòmiques.
- Les disposicions urbanístiques de rang superior que així ho determinin.

CAPÍTOL II. DESPLEGAMENT DEL PLA

Article. 6. Iniciativa i competències

1. L'Ajuntament d'Alcanó, en virtut de l'art. 79.3 de la LUC, explicita que és l'administració de la Generalitat a través de la Comissió territorial d'urbanisme de Lleida qui exercirà les competències d'aprovació definitiva dels PMU, i PEU que afecten llur terme municipal en els termes assenyalats en els punts 1 i 2 de l'esmentat article.

2. El desplegament del Pla d'Ordenació Urbanística Municipal d'Alcanó correspon, en primer lloc a l'Ajuntament d'Alcanó. Tanmateix, els particulars poden proposar i realitzar la redacció de plans i projectes urbanístics dintre de les competències que estableixen la legislació urbanística vigent i aquest planejament general.

3. Correspon als diferents departaments de la Generalitat de Catalunya, òrgans de l'Administració de l'Estat, Diputació Provincial, Consell Comarcal, i altres òrgans d'administració local supramunicipal que es puguin crear, el desenvolupament de les actuacions de la seva competència, per a la progressiva execució de les determinacions d'aquest planejament general.

Article. 7. Planejament derivat

1. Amb l'objecte de complementar les determinacions del POUM, s'elaboraran, d'acord amb allò que preveu la legislació urbanística vigent: Plans especials urbanístics i Plans de millora urbana.

2. Les diferents finalitats dels Plans especials i les corresponents determinacions es detallen a l'article 67 de la LUC.

3. L'objecte, les determinacions, la documentació i la tramitació dels Plans de millora urbana es concreten a l'article 68 de la LUC.

4. La definició i les condicions dels projectes d'urbanització es detallen als articles 70 de la LUC.

7. Tots els plans, projectes i qualsevol altre document urbanístic de desenvolupament de les previsions d'aquest POUM hauran de garantir l'accessibilitat i la utilització amb caràcter general dels espais d'ús públic, i no seran aprovats si no observen les determinacions i els criteris establerts a la Llei 20/1991, de 25 de novembre, de promoció de l'accessibilitat i supressió de barreres arquitectòniques modificada pel decret legislatiu 6/1994, de 13 de juliol, i els corresponents reglaments de desenvolupament.

Article. 8. *Desplegament del Pla en el sòl urbà*

1. El desenvolupament de les determinacions del Pla d'Ordenació Urbanística Municipal d'Alcanó en sòl urbà es realitzarà generalment per gestió directe o, quan sigui necessari, d'acord amb l'article 112 de la LUC mitjançant polígons d'actuació urbanística, la delimitació dels quals ve fixada en els plànols d'ordenació. Per a aquests àmbits el POUM determina la situació de la xarxa viària bàsica, els espais lliures i els equipaments. Tanmateix, amb posterioritat a l'aprovació del POUM es poden delimitar nous polígons d'actuació urbanístics d'acord amb els criteris de la llei d'urbanisme.

A més, es poden formular plans especials urbanístics per a millorar aspectes concrets del planejament d'un sector, per a fixar alineacions de les edificacions, i plans de millora urbana per raons de reforma interior, remodelació urbana, transformació d'ús, reurbanització o completar el teixit urbà o la urbanització, entre d'altres, d'acord amb els articles 67 de la LUC.

2. Els àmbits de gestió urbanística integrada de desenvolupament específic del sòl urbà (plans de millora urbana, els polígons d'actuació urbanística) que s'estableixen per al desplegament d'aquest POUM es regulen a l'article 97 i següents d'aquesta normativa.

Article. 9. *Desplegament del Pla en sòl no urbanitzable*

Les determinacions del POUM que regulen el sòl no urbanitzable són d'aplicació directa i immediata. No obstant això, es podran formular plans especials urbanístics que tinguin per objecte el desenvolupament del Catàleg de paisatge de les Terres de Lleida, la protecció del medi natural i del paisatge, els espais agrícoles i forestals, els espais fluvials i les vies de comunicació, la regulació de l'activitat turística i educativa en relació amb el medi natural i la millora del medi rural, per a la regulació de les masies i cases rurals i per a tots aquells aspectes que preveu l'article 67 de la LUC.

Article. 10. *Desenvolupament del Pla respecte als sistemes generals*

Les previsions del POUM respecte als sistemes generals es desenvoluparan mitjançant plans especials d'infraestructures i serveis, o bé mitjançant la seva execució directa.

Les reserves de sòl per a sistemes urbanístics es pot fer per expropiació o, en sòl urbà, mitjançant la cessió obligatòria i gratuïta quan s'incloguin en un sector o polígon d'actuació, discontinu o no, subjecte a Reparcel·lació.

Els plans especials d'infraestructures seran formulats per l'Ajuntament o per l'organisme públic responsable en la matèria.

Es poden formular plans especials urbanístics que regulin qualsevol dels aspectes que defineixen l'estructura general del territori d'Alcanó en desenvolupament de les previsions contingudes en el planejament territorial i en el propi Pla d'ordenació urbanística municipal.

CAPÍTOL III. GESTIÓ I EXECUCIÓ DEL PLANEJAMENT

Article. 11. *Elecció dels sistemes d'actuació*

1. En el desenvolupament del POUM d'Alcanó, cal que els plans que es redactin determinin expressament el sistema d'actuació, per a llur execució, d'entre els previstos en la legislació urbanística vigent. La determinació del sistema d'actuació s'haurà de justificar. En el cas que es desenvolupin els plans per polígons d'actuació s'haurà d'especificar el sistema d'actuació per a cada un d'aquests polígons.

2. Per a l'execució d'aquest POUM es considera preferent el sistema de Reparcel·lació en la seva modalitat de compensació bàsica, sens perjudici del que preveu l'article 115 de la LUC. En qualsevol cas el sistema escollit ha de garantir l'execució de les obres d'urbanització, la cessió dels sòls destinats a vials, zones verdes d'ús públic i equipaments, i el compliment dels deures legals urbanístics.

Article. 12. *Polígons d'actuació urbanística*

La delimitació polygonal per a l'execució del planejament en sòl urbà consolidat s'ajustarà a allò que estableix l'art. 112 de la LUC. Així, es podran modificar els àmbits establerts per aquest Pla i es podran delimitar nous Polígons d'actuació discontinus amb l'objecte de facilitar la seva gestió o efectuar un millor repartiment de càrregues i beneficis que es deriven del planejament, sempre d'acord amb l'art. 35 de la LUC.

Aquest Pla conté la delimitació de diferents polígons d'actuació urbanística tal i com es reflexa en els plànols d'ordenació.

Conservant la coherència del Pla, es tendirà a flexibilitzar al màxim l'execució d'aquest, independitzant cada operació urbanística en diferents polígons.

Els projectes de Reparcel·lació contindran les determinacions i documents establerts a l'art.120 i següents de la LUC, i en els articles concordants del RL.U.

Article. 13. *Projecte d'urbanització*

En l'execució de les determinacions del POUM i del planejament que el desenvolupa, caldrà redactar projectes d'urbanització que poden fer referència al conjunt de les obres d'urbanització o únicament a les bàsiques, completades posteriorment amb el projecte d'urbanització complementari.

Els projectes d'urbanització contindran la documentació que preveu l'article 70 de la LUC.

Article. 14. *Reserves per habitatges de protecció pública*

La memòria social determina la reserva per a la construcció d'habitatges de protecció pública que aquesta normativa estableix per cadascun dels àmbits de desenvolupament d'aquest pla.

El planejament derivat determinarà la localització concreta del sòl reservat per a aquests habitatges, el règim específic de protecció i el termini obligatori d'inici i acabament de la seva construcció.

Només si la densitat dels sectors és inferior a 25 hab/Ha i la tipologia paisatgísticament adequada a l'indret no fa recomanable la construcció d'habitatges protegits, a proposta municipal es podrà seguir el tràmit de l'art. 57.3 de la LUC.

CAPÍTOL IV. INTERVENCIÓ EN L'EDIFICACIÓ, ÚS DEL SÒL, I DEL SUBSÒL

SECCIÓ 1. DISPOSICIONS GENERALS

Article. 15. *Tractament de l'espai privat*

L'espai privat ha de tractar-se amb criteris de màxim estalvi energètic, afavorint l'ús de les energies renovables i evitant elements de contaminació acústica i lumínica.

L'espai de parcel·la exterior i no ocupat amb edificació ha de mantenir-se net i curós; tractat amb criteris cromàtics en equilibri amb el paisatge.

Es tindrà especial cura amb els elements frontera de l'espai públic; sempre que sigui possible es tractaran amb pedra de la zona i amb jardineria d'espècies autòctones.

Article. 16. *Tractament de l'espai públic*

L'espai públic, llur urbanització i edificació, ha de tractar-se d'acord amb els criteris de màxima sostenibilitat, eficàcia i estalvi energètic; evitant la contaminació lumínica, fomentant la protecció dels cursos hídrics, el reciclatge i l'ús de les energies renovables.

L'edificació pública s'adaptarà a l'entorn i mantindrà els criteris cromàtics.

Les xarxes de serveis seran soterrades.

Es tindrà especial cura en l'ornat i les conques visuals o estètiques. El nombre d'elements de senyalització i serveis situats a les façanes es reduiran als estrictament imprescindibles.

Article. 17. *Condicions estètiques i paisatgístiques*

Totes les noves edificacions hauran d'adaptar les seves condicions estètiques als criteris de la llei 8/2005, de 8 de juny, de protecció, gestió i ordenació del paisatge.

Article. 18. *Adaptació topogràfica del terreny*

En les zones on aquest POUM admet la formació de terrasses i anivellaments, aquestes es disposaran de manera que la cota de cadascuna compleixi les condicions següents:

1. Les plataformes d'anivellament tocant els límits de parcel·la no podran situar-se a més d'1,50 metres per damunt o a més de 2,20 metres per sota de la cota natural del límit.
2. Les plataformes d'anivellament a l'interior de parcel·la hauran de disposar-se de manera que no sobrepassin uns talussos ideals de pendent 1:3 (alçària: base)
3. En cada punt, l'alteració de la cota natural del terreny no pot excedir en 2,50 metres. Aquests murs de contenció de terres tampoc no passaran l'alçada d'1,50 m per sobre ni 2,20 m per sota de la cota natural del terreny.

Article. 19. *Subsòl*

El subsòl de les diferents classes de sòl, d'acord amb l'article 39 LUC resta sotmès a totes les servituds administratives necessàries per a la prestació de serveis públics o d'interès públic.

L'aprofitament del subsòl es condiona a la preservació de riscos, a la protecció d'aqüífers classificats i de restes arqueològiques d'interès declarat.

Es reconeix als propietaris de sòl urbà el dret a utilitzar el subsòl mitjançant construccions, sempre d'acord amb les prescripcions d'aquest POUM i fins a un màxim d'una planta, que és fins on es considera que pot arribar potencialment l'interès de la propietat en el municipi d'Alcanó.

El que disposa l'apartat anterior es pot modificar mitjançant l'aprovació d'un pla especial urbanístic sempre que concorrin raons d'interès general i/o públic.

Article. 20. *Energies renovables*

Els edificis de nova construcció, sempre que sigui possible, preveuran espais i condicions tècniques suficients per la ubicació d'instal·lacions receptores d'energia solar o altres energies alternatives, que cobreixin les necessitats domèstiques i de serveis propis de l'edificació.

Aquestes instal·lacions hauran de preveure la seva integració en el disseny de l'edificació, tenint en compte, en especial, l'impacte estètic i/o visual que puguin produir, sobre tot en zones amb valors ambientals i/o paisatgístics protegits. El no compliment d'aquesta premissa podrà suposar la denegació de llicència per les corresponent obres.

SECCIÓ 2. LLICÈNCIES I INFRACCIONS

Article. 21. *Actes subjectes a llicència*

1. Estan subjectes a prèvia llicència municipal tots els actes referits a l'article 179 de la LUC i el reglament que la desenvolupa.

També restaran subjectes a llicència, autorització o permís municipal, les activitats que així ho requereixin, en aplicació de la Llei 3/1998, de 27 de febrer, d'Intervenció Integral de l'Administració Ambiental.

2. La necessitat d'obtenir l'autorització d'altres administracions públiques amb competències concurrents, no deixarà sense efecte l'exigència de la llicència municipal.

3. Els actes detallats a l'article 179.1 de la LUC, promoguts per òrgans de l'Estat, de la Generalitat o Entitats de dret públic que administrin béns de titularitat pública estaran igualment subjectes a llicència municipal. Això no obstant, en cas d'urgència o excepcional interès públic, la llicència estarà subjecte al procediment singular establert a l'article 182.2 LUC.

4. Les llicències tenen caràcter de document públic.

5. Les llicències no impliquen l'autorització municipal per als actes d'ocupació de via pública o terrenys confrontants, ni per a altres usos o activitats relacionats amb l'obra autoritzada pels quals s'haurà de demanar autorització expressa.

Article. 22. *Procediment d'atorgament de llicències*

1. Les sol·licituds de llicència es tramitaran i resoldran segons el procediment ordinari establert en la legislació urbanística i complementària de règim local.

2. Les llicències per usos o obres justificades de caràcter provisional, que no haguessin de dificultar l'execució dels plans, s'adequaran al règim que preveu l'article 53 LUC, requeriran el previ informe favorable de la Comissió Territorial d'Urbanisme de Lleida, així com el compliment de les altres condicions del procediment per a l'autorització establertes a l'article 54 LUC.

Article. 23. *Contingut de les llicències*

1. El document administratiu corresponent a la concessió de la llicència contindrà les dades més rellevants de les obres autoritzades, acord de concessió, condicions, garanties i altres extrems identificadors. Es diligenciarà per part de l'Ajuntament un exemplar del projecte tècnic o croquis amb la descripció gràfica autèntica de les obres autoritzades.

2. En el cas de les llicències de parcel·lació urbanística en qualsevol classe de sòl, el projecte de parcel·lació estarà integrat com a mínim pels documents que preveu l'art. 246 RLU.

3. Els actes d'atorgament de llicència són reglats i, per tant, subjectes al compliment de les normes urbanístiques d'aquest POUM, Ordenances Municipals i legislació urbanística vigent.

4. Totes les llicències hauran d'explicitar els terminis màxims d'inici i acabament de les obres, i advertir al titular de la caducitat de la llicència.

Article. 24. *Condicions d'atorgament de llicències*

1. Les llicències s'atorgaran amb la subjecció d'allò que es disposa en aquesta normativa respecte a la classe de sòl i el seu destí i a les condicions d'aprofitament, edificabilitat i ús.

2. L'acord municipal d'atorgament de llicència de parcel·lació ha d'incorporar una còpia certificada del plànol parcel·lari.

3. En sòl urbà no consolidat quan l'obra o edificació requereixi la prèvia urbanització i no hagin lliurat a l'Administració els terrenys de cessió obligatòria i gratuïta, no es podrà atorgar la llicència d'edificació fins que no s'hagin complert els deures de cessió de terrenys i costejament de la urbanització legalment procedents, sense perjudici del que preveuen els articles 43 i 44 de la LUC.

4. Per tal d'autoritzar la facultat d'edificar en terrenys de sòl urbà que no tinguin la condició de solar d'acord amb l'article 29 LUC, es pot simultanejar urbanització i l'edificació per facilitar i agilitar les promocions d'habitatge públic, tal com disposa l'article 41 LUC i els articles del reglament que la desenvolupin.

5. En terrenys qualificats com a sòl no urbanitzable, l'atorgament de llicències se subjectarà a la regulació i procediments fixats per a cada cas en aquestes normes urbanístiques. A més amb caràcter general s'observaran les determinacions i directrius previstes als articles 47 a 51 de la LUC.

Article. 25. *Caducitat, termini i pròrroga de les llicències*

1. D'acord amb l'article 181.1 de la LUC, el termini que han de preveure les llicències per començar i acabar les obres són, respectivament, un i tres anys a comptar des de l'endemà de la data de notificació al promotor.

2. Les condicions de caducitat i pròrroga de les llicències es concreten als apartats 2, 3 i 4 de l'article 181 de la LUC.

3. La caducitat de les llicències ha de ser declarada expressament, prèvia audiència a l'interessat.

Article. 26. *Seguiment de les obres*

1. Abans de començar l'execució d'una obra de nova planta, l'Ajuntament haurà d'assenyalar l'alineació i rasant, assenyalament del qual s'estendrà l'acta corresponent, la qual eximirà el promotor d'aquesta obra de tota la responsabilitat en l'alineació de l'edifici si per a la seva realització s'ha ajustat a l'assenyalada en l'esmentada acta. Aquest assenyalament s'efectuarà prèvia sol·licitud de l'interessat.

2. Així mateix, l'interessat comunicarà a l'Ajuntament els moments en què l'obra sobrepassi la rasant del carrer i en què assoleixi l'alçària autoritzada a l'objecte que els serveis tècnics municipals efectuïn les oportunes comprovacions, de les quals s'estendrà la corresponent acta.

3. Acabades les obres, l'interessat sol·licitarà el certificat final d'obres del facultatiu director de les obres i altra documentació complementària amb objecte de realitzar la inspecció final. Expedit el certificat, els serveis tècnics municipals comprovaran si l'edificació s'ha ajustat en la seva realització al projecte i a la llicència sol·licitada i també si s'han refet tots els danys i perjudicis causats en la via pública, desguassos, subsòl, clavegueram, aigües potables, cables elèctrics i qualsevol altre servei anàleg així com també de caràcter privat o a tercers.

4. Si la comprovació resulta positiva l'Ajuntament atorgarà la llicència de primera ocupació o de primera utilització de l'edificació.

Article. 27. Establiment de terminis per a edificar

1. Els propietaris hauran d'emprendre l'edificació en els terminis i termes establerts als articles 167 i 168 de la LUC. En cas d'incompliment, l'Ajuntament podrà iniciar el procediment d'alienació forçosa de propietats establert als articles 171 i 172 del mateix text legal, amb l'objectiu de incentivar el sector de la construcció i evitar la retenció especulativa de solars.

2. Amb aquesta finalitat, l'Ajuntament, en els termes que preveu l'art.169 de la LUC, podrà constituir el Registre Municipal de Solars sense Edificar, seguint els tràmits previstos per la legislació vigent.

Article. 28. Infraccions urbanístiques

Els actes d'edificació i ús del sòl, sense llicència o sense ajustar-se a les seves condicions, legalment tipificats com infracció urbanística pel Títol VII de la LUC, comportaran les actuacions de protecció de la legalitat urbanística, disciplinàries i sancionadores establertes als articles 191 i següents del mateix text legal i concordants del seu Reglament i altra normativa específica.

SECCIÓ 3. ORDRES D'EXECUCIÓ, EDIFICIS RUÏNOSOS I ENDERRROCS

Article. 29. Ordres d'execució

1. Els deures legals d'ús, conservació i rehabilitació dels propietaris de tota classe de terrenys, construccions i instal·lacions són els que es concreten a l'article 189 LUC.

Aquests deures inclouen la conservació i rehabilitació de les condicions objectives d'habitabilitat dels habitatges.

2. L'incompliment de les ordres d'execució de les obres necessàries per a conservar les esmentades condicions permet la inclusió de la finca en el Registre Municipal de Solars sense Edificar.

Article. 30. Declaració d'estat ruïnós i acord de demolició

La declaració de l'estat ruïnós i l'acord de demolició total o parcial de les construccions, així com les disposicions que es dictin sobre habitabilitat dels immobles i el desallotjament pels deus ocupants, s'ajustarà a allò que disposa l'article 190 LUC.

TÍTOL II. PARÀMETRES COMUNS D'ORDENACIÓ I D'ÚS

CAPÍTOL I. PARÀMETRES GENERALS QUE REGULEN L'EDIFICACIÓ I LA URBANITZACIÓ

SECCIÓ 1. EDIFICACIÓ

Article. 31. *Regulació de l'edificació*

L'edificació es regula a través de les disposicions d'aplicació general, les disposicions que depenen del tipus d'ordenació de l'edificació i les específiques de cada zona. La definició dels conceptes es pot consultar en l'annex 1: Definicions.

Article. 32. *Tipus d'ordenació de l'edificació*

El tipus d'ordenació de l'edificació de les zones establertes en aquest Pla són els següents:

1. Edificació alineada a vial:

Correspon a una edificació entre mitgeres, la façana de la qual és coincident o paral·lela a l'alineació del vial. Es regula fonamentalment per la pròpia alineació del vial amb que confronten, l'alçada reguladora màxima que va referida a la rasant del carrer, i per la fondària edificable.

2. Edificació aïllada:

Correspon a una edificació aïllada en relació a la forma i superfície de la parcel·la. Es regula fonamentalment per l'índex d'edificabilitat, l'alçada màxima, l'ocupació màxima i les distàncies de separació mínimes a les llinades.

3. Volumetria específica:

Correspon a un sistema d'ordenació on els edificis s'ajusten als definits segons pla especial, pla parcial o ordenació d'illa definitivament aprovats.

Article. 33. *Planta baixa*

1. Pis baix de l'edifici a nivell del sòl o dins els límits de rasant assenyalats per aquestes normes urbanístiques. No es permet el desdoblament de la planta baixa en dues plantes, segons les modalitats de semisoterrani i entresol.

2. Quan la regulació de la zona no especifiqui altra cosa, les alçàries útils mínimes permeses de la planta baixa seran les següents: 3,50 m en el cas d'usos agrícoles, comercials, magatzems, etc. i 2,80 m en el cas d'habitatges i comerços menors de 80 m². Excepte en la zona de casc antic on l'alçada mínima serà de 3,00 i 2,50 respectivament.

Article. 34. *Plantes soterranis*

1. Tret que es disposi altra cosa en les ordenances que regulen la zona, sols s'admet la construcció d'una única planta soterrani a sota de la planta baixa. La construcció de plantes soterranis queda supeditada a que aquestes puguin abocar a la xarxa de clavegueram, encara que sigui per mitjans mecànics.

2. En els soterranis no es permeten els usos residencial i sanitari ni els que suposin permanència continuada de les persones. Els soterranis per sota del primer, cas que s'autoritzi, només podran ser dedicats a aparcaments, instal·lacions tècniques de l'edifici, cambres cuirassades i similars.

3. Tindrà la consideració de planta soterrani la situada a sota de la planta baixa i que es defineix per cada tipus d'ordenació.

4. Tret que s'indiqui en les ordenances de la zona, les plantes soterranis no podran sobrepassar l'ocupació de la planta baixa.

5. L'alçària lliure mínima de les plantes soterranis es de 2,20 metres i la màxima són 3,00 m.

Article. 35. *Plantes pis*

Sempre que la regulació de la zona no determini el contrari, les plantes pis tindran una alçària lliure mínima de 2,50 metres, excepte les dedicades a ús d'aparcament que podran ser de 2,20 metres.

Article. 36. *Planta golfes*

Solament estan permeses les golfes habitables per sobre de l'alçada màxima quan així ho indiquin les ordenances d'una zona. En cap cas les golfes habitables podran constituir un habitatge independent del de la planta immediatament inferior.

La superfície de les plantes sotacoberta amb una alçària lliure superior a 1,50 m computarà als efectes de determinar la quantitat de sostre de l'edificació.

Article. 37. *Forma de la coberta*

Tret que les ordenances específiques d'una zona admetin expressament la singularitat, les cobertes al municipi d'Alcanó estan subjectes a les determinacions següents:

- En el tipus d'ordenació segons alineació a vial, a coberta serà inclinada a dues aigües i simètrica respecte la planta de l'edifici.
- En el tipus d'ordenació amb edificació aïllada, la coberta serà inclinada, almenys a dues aigües, de manera que arranqui de l'últim forjat a l'aresta en cadascuna de les façanes.
- El carener se situarà:
 - paral·lel a la façana de l'edifici al carrer en l'edificació alineada a vial i centrat en la fondària edificable.
 - en la mateixa direcció de les corbes de nivell. Coincidint amb la direcció de la façana de major longitud en l'edificació aïllada

En tots el casos el carener se situarà a una alçada màxima de 2,25 metres respecte l'últim forjat.

Article. 38. *Planta coberta*

1. La planta coberta comença a comptar des del pla inferior del ràfec. El punt d'arrencada de la coberta no superarà l'alçada reguladora màxima, sense que en cap cas es trobi a més de 10 cm per sobre de l'últim forjat. El pendent de la teulada no podrà ser superior al 30%.
2. Per sobre dels plans definits per a la teulada podran sobresortir elements de ventilació, antenes, claraboies dels celoberts i plaques de captació d'energia solar. Les claraboies i plaques hauran de ser paral·leles als plans de teulada i no se separaran més de 20 cm d'aquesta en cap punt. Les claraboies no podran coincidir amb el carener. Es permet la creació de terrasses per la ubicació de les instal·lacions amb un màxim d'ocupació del 20% de la coberta i s'hauran de separar del pla de façana 3 metres i 1 metre del carener. No s'admeten badalots o altres elements per accedir a les terrasses que sobresurtin més de 20 cm del pla de coberta. Les xemeneies i elements de ventilació seran de característiques formals similars als models més característics dels existents a les edificacions del nucli antic.
3. Els careners de coberta, així com altres elements construïts, no sobrepassaran en més de 2,25 metres l'alçada de l'arrencada de la coberta al pla de façana.
4. Quan calgui disposar d'obertures d'il·luminació i ventilació de la planta sotacoberta, aquestes es podran tancar amb finestres integrades al pla de la coberta inclinada. La superfície d'ocupació de les obertures no sobrepassarà el 10% de la superfície de coberta.

Article. 39. *Ventilació i il·luminació*

1. Als edificis d'habitatges, els dormitoris principals i les sales interiors no podran autoritzar-se si no reben ventilació o il·luminació directament des d'un espai exterior obert o des del pati d'illa. Per a la resta de dormitoris caldrà que rebin ventilació i il·luminació, si més no, de celoberts. La ventilació i il·luminació de les altres dependències que no siguin les destinades a dormitoris o sales i les de les escales i peces auxiliars interiors, podrà fer-se mitjançant patis de ventilació.
2. La ventilació i il·luminació per mitjans tècnics, sense utilització de celoberts o patis de ventilació, s'admetrà per a dependències i peces auxiliars dels habitatges, no destinades a dormitoris i sales, quan s'assegurin les condicions mínimes d'habitabilitat d'acord amb la legislació vigent.
3. La ventilació i il·luminació dels locals de treball i sales destinats a usos comercials i d'oficines podrà realitzar-se mitjançant elements o mitjans tècnics de provada eficàcia, que assegurin condicions adequades d'higiene. L'ús d'aquests mitjans tècnics ha de ser regulat per ordenances municipals.
4. El que disposa en aquest article sobre patis i l'establert als articles següents sobre celoberts i patis de ventilació és aplicable, també, a les obres d'ampliació, per addició de plantes noves.

Article. 40. *Celoberts i patis*

1. Els celoberts poden ser interiors o mixtos. Són interiors els celoberts que no s'obren a espais lliures o a vials, i són mixtos els oberts a aquests espais.
2. Tret que una normativa específica sigui més restrictiva, la dimensió i superfície mínima obligatòria dels celoberts interiors depèn de llur alçada. La dimensió del celobert interior ha de ser la que permeti inscriure a l'interior seu un cercle de diàmetre igual a un sisè de la seva alçada, amb un mínim de tres metres (3 m) que no produeixi en cap punt de la seva planta estrangulacions de menys de dos metres (2 m) i que les seves superfícies mínimes obeeixin a la taula número 1.

Taula número 1. Alçada celobert (nombre de plantes pis) Superfície mínima (m²)

1	9
2	9

3. Els patis, que són oberts per alguna o algunes de les seves cares a espais lliures o vials, hauran de respectar les distàncies mínimes entre parets fixades pel diàmetre del cercle inscriptible que diu el número anterior d'aquest article. No seran aplicables, contràriament, a aquests celoberts, les superfícies mínimes fixades a la taula anterior.

Les parets dels celoberts mixtos s'han de considerar com a façanes a tots els efectes.

4. El celoberts i patis podran ser mancomunats quan pertanyin al volum edificable de dues o més finques contigües. Serà indispensable, als efectes d'aquests POUM, que l'esmentada comunitat de pati s'estableixi per escriptura pública, inscrita al Registre de la Propietat
5. Als efectes del que disposa aquest article sobre celoberts interiors, s'han de tenir en compte, a més les regles següents:
 - 5.1. Les llums mínimes entre murs del celobert no podran reduir-se amb sortints o altres elements o serveis.
 - 5.2. L'alçada del celobert a efectes de determinació de la seva superfície, s'han d'amidar en nombre de plantes des de la més baixa que el necessiti servida pel celobert fins a la més elevada.
 - 5.3. El paviment del celobert ha d'estar, com a màxim, un metre per damunt del nivell de sòl de la dependència a il·luminar o ventilar.

SECCIÓ 2. URBANITZACIÓ

Article. 41. *Xamfrans*

1. En el sòl urbà consolidat i edificat es respectaran els xamfrans grafiats en els plànols d'ordenació.

Article. 42. *Amplària de vial*

1. L'amplària de vial és la que resulta de la real afectació a l'ús públic i ve grafiada en els plànols d'ordenació.

2. Les alineacions del viari estaran constituïdes per rectes i/o corbes paral·leles amb una distància de separació constant en qualsevol tram de vial entre dos de transversals. Es prendrà aquesta distància com a amplària de vial.

En el sòl urbà consolidat, excepte que al plànol d'ordenació s'assenyali el contrari, les alineacions de vials seran les conformades per les façanes de les edificacions existents.

CAPÍTOL II. REGULACIÓ DE L'EDIFICACIÓ ALINEADA AL VIAL

Article. 43. *Paràmetres bàsics que regulen l'edificació en alineació de vial*

L'edificació alineada a vial es regula a través dels paràmetres bàsics que es relacionen a continuació: Fondària edificable, front (façana) mínim de parcel·la, nombre màxim de plantes, alçària reguladora màxima, espai lliure interior.

La concreció numèrica d'aquests paràmetres s'estableix en la regulació específiques de cada zona i la definició dels conceptes es pot consultar a l'annex 1: Definicions.

Article. 44. *Planta baixa d'un edifici referida al carrer*

És aquella el paviment de la qual està situat com a màxim a 0,60 m per sobre o per sota de la rasant del carrer en qualsevol punt d'aquesta. La planta baixa s'haurà de dividir en tantes fraccions com sigui necessari perquè compleixin aquesta condició.

En els casos de parcel·les amb front a dos vials oposats, la planta baixa es referirà a cada front de manera independent, com si es tractés de parcel·les diferents la fondària de les quals sigui la meitat de l'illa.

Article. 45. *Alçada reguladora màxima d'un edifici referida al carrer*

L'alçada reguladora de l'edificació i el nombre màxim de plantes és l'establert a les normes aplicables a cada zona.

En l'edificació alineada a vial és la mesura vertical, en el pla exterior de la façana, que fixa l'alçària límit des de la vorera fins a la cara inferior de la coberta inclinada o al pla superior de l'últim element resistent, en el cas de coberta plana.

Per sobre de l'alçada reguladora màxima només es permetrà la planta coberta definida a l' Article. 38.

Article. 46. *Regles sobre determinació d'alçades*

En els edificis situats segons l'alineació de vial l'alçària reguladora s'amidarà d'acord amb els supòsits següents:

1. Edificis amb façana a un sol vial:

a. Si la rasant del carrer, considerat el front de parcel·la, presenta una diferència de nivells entre l'extrem de cota més alta i el de cota més baixa, menor de 1,20 metres, l'alçària reguladora s'amidarà al centre de la façana, a partir de la rasant de la voràvia en aquest punt.

b. Si la diferència de nivells entre l'extrem de cota més alta i el de cota més baixa, és més gran de 1,20 metres, l'alçària màxima de l'edifici s'amidarà a partir del nivell situat a 0,60 metres per sobre de la cota més baixa de la línia de façana.

c. Quan l'aplicació d'aquesta regla doni lloc a que, en determinats punts de la façana, la rasant de la voràvia se situï a més de 1,50 metres per sobre del punt d'aplicació de l'alçària reguladora, la façana s'haurà de dividir en els trams que calguin perquè això no passi. A cadascun dels trams resultants, l'alçària reguladora s'haurà d'amidar d'acord amb les regles anteriors. Cada tram tindrà, almenys, la longitud indicada per a la parcel·la mínima.

2. Edificis amb façana a dues o més vies que facin cantonada o xamfrà.

a. Si l'alçària de l'edificació fos la mateixa a cada cara de vial, s'aplicaran les condicions del punt 1, anterior, operant en el conjunt de les façanes desenvolupades, com si fossin una sola façana.

b. Si les alçàries reguladores fossin diferents, les més altes es podran portar cap als carrers adjacents més estrets, fins una longitud igual a la fondària edificable corresponent al carrer de més alçària. Aquesta longitud arribarà com a màxim fins la meitat del tram de carrer de menor amplària. L'aplicació d'aquest retorn sols afectarà la primera parcel·la que fa cantonada.

3. Edificis amb façana a dues o més vies que no facin cantonada o xamfrà.

Regularan la seva alçària com si es tractés d'edificis independents. El canvi d'alçària màxima es farà en el punt mig de la parcel·la i, almenys, a quatre metres de la façana de menor cota.

Regularan la seva alçària en funció del vial de major amplària que conflueixi a l'espai públic.

Article. 47. *Tractament de les parets mitgeres*

Quan a conseqüència de diferents alçàries entre els edificis, reculades de les edificacions, diferents moments de les construccions o d'altres causes, puguin sortir mitgeres al descobert, encara que siguin temporalment, s'hauran d'acabar amb material de façana.

Article. 48. *Profunditat edificable*

1. La profunditat edificable definida com la distància normal a la línia de façana que limita l'edificació per la part posterior, es troba indicada gràficament en els plànols d'ordenació corresponents a la zonificació detallada en sòl urbà.

2. La fondària edificable en cada parcel·la només podrà ser sobrepassada amb cossos sortints oberts i amb elements sortints quan la separació entre alineacions interiors sigui com a mínim de 8 metres.

3. A més de les disposicions sobre els cossos sortints i els elements sortints, el seu vol a partir de la fondària edificada està limitat a 1/20 part del diàmetre del cercle que es pot inscriure en el pati d'illa, amb un màxim de 80 cm.

4. A l'espai lliure de l'interior de l'illa no es podrà alterar la cota del terreny natural amb desmunts ni terraplens que superin aquella en més d'un metre per sobre o per sota.

Article. 49. Edificació en el pati d'illa.

Quan s'admeti l'edificació en el pati interior d'illa s'ajustarà a les condicions següents:

1. L'edificació en interior d'illa, quan sigui permesa en les condicions generals de tipus d'ordenació, no pot superar l'alçada total de 3,00 metres amidats des de la cota natural del terreny fins el punt més alt de la coberta. S'haurà de situar al fons de la parcel·la i tindrà coberta inclinada de teula.

Article. 50. Cossos sortints

1. Els cossos sortints estan prohibits a la planta baixa.
2. No es permeten els cossos sortints tancats ni semitancats.
3. L'alçària lliure mínima entre la vorera i els cossos sortints és de 3,00 metres.
4. La forma de la planta dels cossos sortints serà geomètrica, de directrius paral·leles i ortogonals al pla de façana.
5. Si la seva volada no es regula a la zona corresponent aquesta es limita per la menor de les dimensions següents:
 - El 10% de l'amplària del vial
 - L'amplària de la vorera menys 20 cm
 - Una volada màxima d'un metre.
6. La longitud màxima conjunta dels cossos sortints podrà ocupar com a màxim 2/3 de la longitud de façana.
7. Cada cos sortint tindrà una longitud màxima de 3 metres.
8. El límit lateral del vol dels cossos sortints ve definit per un pla normal a la façana a 1,00 metre de la paret mitgera.
9. No es permet volar els forjats respecte el pla de façana. La llosa dels cossos sortints serà motllurada amb un espessor màxim de 14 cm.

Article. 51. Elements sortints

El vol dels elements sortints, com sòcols, pilars, ràfecs, gàrgoles, marquesines, para-sols i d'altres similars, es regula a cada zona. Quan no s'indiqui altra cosa, els elements sortints no podran volar més de 15 cm, excepte a la planta baixa on, a més, no podran sobresortir més del 50% de l'amplària de la voravia, i a la planta coberta, on el ràfec podrà volar fins 40 cm. El forjats no podran sobresortir del pla de façana.

Article. 52. Reculades de l'edificació

1. Tret que s'indiqui expressament en les ordenances de la zona no s'admeten les reculades de l'edificació ni en planta baixa ni en planta pis.

2. En tot cas, en les zones que s'autoritzin, les reculades abastaran sempre la totalitat de la façana. Els terrenys resultants seran cedits gratuïtament i adscrits a la vialitat pública, havent-se d'urbanitzar a càrrec del propietari.

3. La reculada no modificarà l'alçària reguladora de l'edificació ni la fondària edificable, que es continuarà amidant des de l'alineació assenyalada. El propietari ha de garantir el tractament adequat de les parets mitgeres, que restin al descobert per la reculada.

CAPÍTOL III. REGULACIÓ DE L'EDIFICACIÓ AÏLLADA

Article. 53. Paràmetres bàsics que regulen l'edificació aïllada

L'edificació aïllada es regula a través de les disposicions següents d'aquesta secció i a través dels paràmetres que es relacionen a continuació: índex d'edificabilitat, nombre màxim de plantes, alçada reguladora màxima, ocupació màxima de la parcel·la i separacions de l'edificació al carrer i a les partions de parcel·la.

La concreció numèrica d'aquests paràmetres s'estableix en la regulació específiques de cada zona i la definició dels conceptes es pot consultar a l'annex 1: Definicions.

Article. 54. Ocupació màxima de parcel·la

1. Per a les parcel·les amb pendent superior al 30%, l'ocupació fixada en les ordenances de la zona es disminuirà segons els percentatges que s'indiquen a continuació:

- del 30% al 50% es disminueix en 1/3
- del 50% al 100% es disminueix en 1/2
- si és més del 100% es prohibeix l'edificació.

2. Les plantes soterranis no podran ultrapassar l'ocupació màxima de la parcel·la. S'exceptua el garatge en substitució del massís de terres, de superfície edificada no superior a 50 m², sense envair però la separació a partió amb els veïns, sense que sobresurti sobre el nivell natural del terreny.

Article. 55. Alçada reguladora màxima de l'edificació referida a la cota de terreny

L'alçada reguladora de l'edificació i el nombre màxim de plantes és l'establert a les normes aplicables a cada zona.

La cota de referència per mesurar l'alçada regulada serà per a cada cos d'edifici la cota natural del terreny en el centre de gravetat de la planta baixa.

Per sobre de l'alçada reguladora només es permet la planta coberta.

En els casos en què, per raons del pendent del terreny, l'edificació es desenvolupi esgraonadament, els volums d'edificació construïts sobre cadascuna de les plantes o parts de plantes considerades com a planta baixa, se subjectaran a l'alçada màxima que correspongui en raó de cadascuna de les parts esmentades i l'edificabilitat total no superarà aquella que resultaria d'edificar un terreny horitzontal.

Article. 56. Sòl lliure d'edificació

Els terrenys lliures d'edificació per aplicació de la regla sobre ocupació màxima de parcel·la i separacions mínimes, no podran ésser objecte, en superfície, de cap altre aprofitament més que el corresponent a espais lliures al servei de l'edificació aixecada a la parcel·la o a edificacions aixecades com a construccions auxiliars en els supòsits que quedi manifesta aquesta possibilitat. Romandran preferentment arbrats i enjardinats.

Els propietaris de dues o més parcel·les contigües podran establir la mancomunitat d'aquests espais lliures, amb subjecció als requisits formals establert en aquestes normes urbanístiques pels patis mancomunats.

Els propietaris podran cedir gratuïtament al municipi aquests sòls cosa que comportarà, per al municipi, el deure de conservar-los d'acord amb les normes sobre jardins públics, sempre que el municipi consideri que hi concorren raons d'interès públic, social o comunitari.

Article. 57. Construccions auxiliars

Per a les existents, s'admet la conservació de les realitzades amb llicència o que hagin estat objecte de legalització amb anterioritat a la data d'aprovació del POUM.

En les noves edificacions les construccions auxiliars no s'admeten desvinculades de l'edificació principal.

El sostre edificat de les construccions auxiliars és computable als efectes del càlcul d'edificabilitat.

Article. 58. Separacions mínimes i tanques

1. Les separacions mínimes de l'edificació a la façana de la via pública, al fons de parcel·la, a les seves partions laterals i entre edificacions d'una parcel·la, són distàncies que hauran de respectar tant les edificacions com els seus cossos sortints i també els soterranis.

En el cas de plantes soterranis resultants de rebaixos, anivellaments de terreny o excavacions hauran de respectar, en el supòsit d'habitatges unifamiliars, les distàncies mínimes establertes a les partions de parcel·la, llevat que es tracti de la part que serveixi per donar accés des de l'exterior als usos permesos en aquestes plantes i sempre que la part esmentada no excedeixi del 15% de la superfície lliure.

2. Les tanques de l'espai públic s'hauran de subjectar en tota la seva longitud a les alineacions i rasants. Les de separació de partions entre veïns s'amidaran des de la cota natural del terreny en aquest límit. L'alçada màxima de les tanques serà 1,60 m, es podran fer amb material massís fins una cota màxima de 0,60 metres per damunt de la vorera o del terreny i s'acabarà amb reixes, tela metàl·lica o preferentment, amb vegetació d'arbust viu. No s'admeten el acabats amb elements punxents, o que puguin provocar ferides a les persones o als animals.

3. Si els solars existents lliures d'edificació no es mantenen amb les adequades condicions i poden suposar un perill per a les persones, l'Ajuntament podrà obligar la propietat a tancar el solar.

Article. 59. Adaptació topogràfica del terreny

En els casos en què sigui imprescindible l'anivellament del sòl formant terrasses, aquestes es disposaran de manera que la cota de cadascuna compleixi les condicions de l'Article. 18 de la present normativa

CAPÍTOL IV. REGULACIÓ DE L'EDIFICACIÓ SEGONS VOLUMETRIA ESPECÍFICA

Article. 60. Ordenació del volum edificable

L'edificació segons volumetria específica està subjecte a les següents condicions:

- L'edificació es regirà pel que disposen els plans especials o ordenacions d'illa aprovats. Pel que no s'especifica en aquests serà d'aplicació la normativa urbanística d'aquest Pla d'Ordenació Urbanística Municipal. Tanmateix, pel que fa a les alineacions en cas de dubte prevaldran les alineacions establertes en aquest POUM
- La superfície de sostre edificable ha de ser la que resulti de l'ordenació volumètrica establerta

Article. 61. Modificació de l'ordenació

1. Caldrà l'aprovació de plans de millora urbana en els següents supòsits:
 - Quan el POUM modifiqui alguna de les determinacions del pla especial o ordenació d'illa, que no siguin aquelles a que es refereixen els articles relatius a celoberts, patis i cossos sortints.
 - Quan resulti aconsellable la modificació de volums o de la seva ordenació.
 - Quan als sectors no urbanitzats totalment, sigui aconsellable l'augment dels sistemes o de les dotacions
 - Quan es determini que sigui objecte de revisió per aquest Pla.
2. Els plans de millora urbana no podran augmentar la superfície de sostre edificable ni alterar el tipus d'ordenació ni augmentar el nombre d'habitatges fixats als plans d'ordenació dels quals es modifiqui.

CAPÍTOL V. PARÀMETRES REGULADORS D'USOS I ACTIVITATS

Article. 62. Desenvolupament de la regulació dels usos globals

1. En la regulació detallada de cada zona s'estableixen els usos que s'hi admeten com a principals i compatibles. Aquests usos s'hauran d'ajustar a la regulació establerta en aquest capítol. La resta d'usos no estan permesos.

2. Segons la seva funció urbanística s'estableixen els usos globals, dominants, compatibles i incompatibles d'acord amb la localització i el caràcter de la zona general o el sistema.

3. Segons la seva funció específica el POUM defineix i determina els usos específics següents:

1	Habitatge
2	Hoteler
3	Allotjament rural
4	Restauració
5	Recreatiu
6	Càmping i caravàning
7	Comerç
8	Oficines i serveis
9	Indústria
10	Magatzem
11	Serveis tècnics i ambientals
12	Tallers de reparació de vehicles
13	Garatge- aparcament
14	Estació de serveis
15	Educatiu
16	Sanitari - assistencial
17	Esportiu
18	Socio-Cultural
19	Agrícola
20	Ramader
21	Forestal
22	Activitats Extractives

La definició de cada ús es pot consultar a l'Annex 1.B: Definició de paràmetres reguladors d'usos i activitats.

Article. 63. Usos específics en relació a les situacions relatives

Sens perjudici del que s'estableix per a cada zona, cada ús específic es permetrà només en les situacions relatives contemplades en el quadre següent:

USOS	RI	SITUACIONS RELATIVES												
		1		2		3		4		5				
		a	b	c	d	a	b	c	a	b	a	b	a	b
Hoteler	< 50 habitacions	III				*								
	> 50 habitacions	II,2				*								
Restauració		III				*								
Recreatiu	< 100 persones aforament	II,2				*								
	> 100 persones aforament	II,2				*								
Comerç	Petit comerç													
	Establiments comercials mitjans <= 400 m2													
	Grans establiments 400 - 800 m2	III				*								
	Grans establiments 800 - 2500 m2	III				*								
	Grans establiments > 2500 m2	II,2				*								
(municipis amb màx.de 10.000 hab)														
Oficines i serveis	< 120 m2					*								
	> 120 m2					*								
Indústria sotmesa al règim de comunicació		III				*								
Indústria sotmesa al règim de llicència ambiental		II,2				*								
Indústria sotmesa al règim de llicència ambiental i informe preceptiu		II,1				*								
Indústria sotmesa al règim d'autorització ambiental		I				*								
Magatzems	Productes perillosos <= 50 m3	III				*								
	Productes perillosos > 50 m3	II,2				*								
	Mercaderies > 2000 m2	II,2				*								
	Minerals, combustibles fòssils i materials pulverulents	III				*								
Serveis tècnics i ambientals		II,2				*								
		II,1				*								
		I				*								
Tallers mecànics i reparació de vehicles		III				*								
		II,2				*								
Garatge - Aparcament	100 - 2.500 m2	III				*								
	> 2.500 m2	II,2				*								
Estació de Serveis		II,2				*								
Educatiu	< 120 m2 (<=100 places)	III				*								
	> 120 m2 (>100places)	II,2				*								
Sanitari assistencial	Hospitals, clíniques i establiments sanitaris (H, C i ES) <= 100 llits	II,2				*								
	H, C i ES > 100 llits	II,1				*								
	CAP i Hospitals de dia <= 750 m2	III				*								
	CAP i Hospitals de dia > 750 m2	II,2				*								
	Centres geriàtrics <= 50 places	III				*								
	Centres geriàtrics > 50 places	II,2				*								
	Altres	II,2				*								
Esportiu	< 120 m2					*								
	> 120 m2					*								
Socio-Cultural	Cultural					*								
	Associatiu < 120 m2					*								
	Associatiu > 120 m2					*								
	Religiós < 120 m2					*								
	Religiós > 120 m2					*								
	Serveis funeraris sense incineració	III				*								
	Cementiris	II,2				*								
	Serveis funeraris amb incineració	II,1				*								

* Només en planta inferior lligada a la mateixa activitat en planta baixa
RI: Règim d'intervenció, amb indicació dels annexos corresponents del Decret 143/2003, que modifica el Decret 136/1999.

Ús no permès
 Ús permès

Nota: La definició de cada situació relativa i la seva grafia es pot consultar a l'annex 1.B2.

Article. 64. Disposició de les activitats segons el règim d'intervenció

1. En general les activitats sotmeses al règim d'intervenció de llicència ambiental o superior, corresponents als annexes II o I, respectivament, segons la LIIAA (veure annex 1.B) no seran tolerades a menys de 25 metres d'edificis d'ús recreatiu, sanitari-assistencial, cultural o religiós, i viceversa.

2. Els edificis independitzats i edificis aïllats amb activitats sotmeses al règim d'intervenció de llicència ambiental o superior hauran de complir les següents condicions:

- a. L'accés haurà de ser independent del corresponent al dels habitatges.
- b. L'accés de mercaderies serà independent del personal fins a la línia de façana.
- c. L'edifici haurà de disposar d'una zona de càrrega i descàrrega de mercaderies.
- d. L'accés ha de permetre l'entrada o sortida dels vehicles sense maniobres a la via pública.
- e. S'hauran d'ubicar en carrers d'ample igual o superior a 10 m.

Article. 65. Nivell d'incidència dels usos sobre l'entorn i el medi ambient

1.- Qualsevol ús o activitat compatible o admesa del planejament en una determinada zona podrà instal·lar-s'hi sempre que compleixi el requeriment d'adaptar-se als paràmetres que estableixi "l'ordenança reguladora de la incidència de les activitats sobre l'entorn i el medi ambient" que s'haurà de redactar.

Article. 66. Regulació supletòria

Qualsevol ús o activitat que comporti un determinat nivell d'incidència sobre l'entorn i que no hagi estat regulat específicament en els articles anteriors, se li aplicarà la regulació de l'ús que més se li assembla.

Article. 67. Simultaneïtat d'usos

Quan en un mateix local es realitzin diverses activitats, es regularà tot el conjunt atenent l'ús més desfavorable en quant al nivell d'incidències sobre l'entorn i el medi ambient.

Article. 68. Millors tècniques disponibles i mesures correctores.

1. Per a la instal·lació de qualsevol ús o activitat s'adoptaran les millors tècniques disponibles (MTD), per tal d'evitar que el nivell d'incidències sobre l'entorn o el medi ambient sigui superior a aquell que s'indica a la corresponent ordenança reguladora o altra legislació aplicable.

2. Per aquells usos o activitats que pel nivell d'incidència sobre l'entorn i el medi ambient no estiguin permesos en una determinada zona, els Serveis tècnics municipals podran determinar la seva admissió sempre que s'adoptin mesures tècniques correctores de reconeguda eficàcia que eliminin o redueixin el seu nivell d'incidència sobre l'entorn fins als límits admissibles a la zona corresponent.

3. Si les mesures tècniques correctores no aconseguissin reduir el nivell d'incidència fins als límits màxims indicats en la corresponent ordenança reguladora o altra legislació aplicable, l'administració podrà acordar el cessament o clausura de l'activitat.

Article. 69. Impacte ambiental

1. El planejament urbanístic general i derivat que ha de ser objecte d'avaluació ambiental, el contingut documental que han d'incloure aquestes figures de planejament, així com la tramitació que han de seguir, és regulada per la disposició transitòria desena de la Llei 10/2004, de 24 de desembre.

2. Es sotmetran a avaluació d'impacte ambiental:

- Els projectes públics o privats consistents en la realització d'obres i instal·lacions productives relacionats a la Llei 3/1998, de 27 de febrer, de la intervenció integral de l'administració ambiental, i el Decret 136/1999, de 18 de maig, que la desenvolupa.
- Determinats projectes i instal·lacions als que fa referència la Llei 12/1985, de 13 de juny, d'espais naturals.
- Per a la resta de projectes i instal·lacions, la seva aplicació es farà a través del Decret 114/1988, de 7 d'abril, d'avaluació d'impacte ambiental, fins a la promulgació de la nova llei d'impacte ambiental que s'està redactant.
- Les transformacions de sòl superiors a 100 ha, segons la disposició addicional segona de la Llei estatal 4/89, de 27 de març, de conservació d'espais naturals i flora i fauna silvestre, que impliquin eliminació de la coberta vegetal i suposin un risc potencial per a infraestructures d'interès general.
- Les noves carreteres, així com els condicionaments d'antigues vies que suposin canvis de traçat, segons el que estableix la Llei 7/1993, de 30 de setembre, de carreteres.
- Els circuits permanents no tancats, segons el Decret 166/1998, de 8 de juliol, de regulació de l'accés motoritzat al medi natural, que desplega la Llei 9/1995, de 27 de juliol.
- Els supòsits establerts als annexos I i II del Decret 328/1992, de 14 de desembre, pel qual s'aprova el Pla d'Espais d'interès natural, en el cas d'afectar els espais que allà es defineixen.
- El Decret 213/1997, de 30 de juliol, de modificació del Decret 328/1992, de 14 de desembre, pel qual s'aprova el Pla d'Espais d'interès natural, preveu l'exempció del tràmit per determinades pistes forestals.
- La construcció de línies de tensió superior a 220 kV i una longitud superior a 15km, segons el que estableix a la seva disposició addicional dotzena, la Llei estatal 54/1997, de 27 de novembre, del sector elèctric.

3. Hauran d'elaborar un estudi d'impacte ambiental:

- Els heliports, regulats pel Decret 284/2000, de 24 de juliol, pel qual s'aprova el Reglament de la Llei 11/1998, de 5 de novembre, d'heliports. L'estudi es sotmetrà al tràmit d'avaluació si aquesta és preceptiva segons la normativa vigent; en cas contrari, el Departament de Medi Ambient haurà d'elaborar un informe sobre les mesures necessàries per a la protecció del medi.

4. Esmert a part requereix l'avaluació d'activitats extractives, que està regulada específicament per la Llei 12/1981, de 24 de desembre, per la qual s'estableixen normes addicionals de protecció dels espais d'especial interès natural afectats per activitats extractives, i el Decret 343/1983, de 15 de juliol, sobre les normes de protecció del medi ambient d'aplicació a les activitats extractives.

5. Finalment cal fer referència a la Llei 9/1993, de 30 de setembre, del Patrimoni Cultural Català, que estableix sol·licitar informe al Departament de Cultura en els projectes d'obres i instal·lacions que s'hagin de sotmetre al procediment d'avaluació d'impacte ambiental i que afectin béns integrats del patrimoni arqueològic.

TÍTOL III. RÈGIM URBANÍSTIC DEL SÒL

CAPÍTOL I. DISPOSICIONS GENERALS

Article. 70. Classificació i Qualificació del sòl

1. El règim urbanístic del sòl, d'acord amb allò que s'ha previst a l'art.24 LUC es defineix a través de la classificació segons el seu règim jurídic, la determinació i regulació de l'estructura del territori a través de la reserva de sistemes i les seves proteccions, la qualificació del sòl en zones i sistemes, i la inclusió de polígons d'actuació urbanística en sòl urbà.

2. La classificació del sòl diferencia el règim jurídic d'aquest en urbà consolidat, urbà no consolidat i no urbanitzable, per tal d'establir i determinar les facultats de dret de propietat d'acord amb els criteris establerts per la legislació urbanística vigent.

Article. 71. Els sistemes

1. Els sòls qualificats com a sistemes representen l'assenyalament de terrenys d'Alcanó destinats a d'interès col·lectiu perquè estructurin el territori i assegurin el desenvolupen i funcionament equilibrat dels barris.

2. En els plànols d'ordenació de la sèrie "O" a escales 1:5.000 i 1:2.000 es delimiten els sistemes que conformen l'estructura general del territori d'Alcanó com a:

- Sistema de comunicacions
- Sistema d'espais oberts
- Sistema d'equipaments comunitaris i serveis tècnics

Article. 72. Les zones

Les zones corresponen a les superfícies de sòl destinades per l'ordenació a ser susceptibles d'aprofitament privat. La naturalesa de cada zona és funció de la classe de sòl i es determina amb la definició dels paràmetres que regulen les condicions de parcel·lació, d'edificació i d'ús que s'exigeix de forma específica a cadascuna.

Aquest Pla determina les zones segons la tipologia predominant:

- En sòl urbà: nucli antic, clau 1; eixample nucli antic, clau 2; cases en filera, clau 3; cases aïllades, clau 4; indústria, clau 5.
- En sòl no urbanitzable: agrícola de valor, clau 21.

CAPÍTOL II. REGULACIÓ I DESENVOLUPAMENT DE SISTEMES

SECCIÓ 1. DISPOSICIONS GENERALS

Article. 73. Definició dels sistemes i tipus

1. El concepte de sistema es defineix en l'article 34 de la LUC.
2. La consideració de sistemes implicarà la declaració de la utilitat pública de les obres i la necessitat d'ocupació dels terrenys destinats per a sistemes als efectes d'allò que disposa el LUC. Això no obstant, pel que fa al sistema d'equipaments, si el POUM no en determina l'ús i la titularitat, caldrà, mitjançant la tramitació prèvia d'un Pla especial, concretar l'ús i justificar la necessitat de la titularitat pública. També s'haurà de tramitar un Pla especial per tal de canviar l'ús o la titularitat assignats pel POUM a un equipament concret
3. Els sòls destinats a sistemes per aquest Pla d'Ordenació Urbanística Municipal es classifiquen de la forma següent:
 - Sistema de comunicacions
 - Sistema viari (clau XV)
 - Sistema d'espais oberts
 - Sistema de zones verdes (clau VP)
 - Sistema hidrogràfic (clau HI)
 - Sistema de protecció de sistemes (clau PS)
 - Sistema d'equipaments comunitaris
 - Sistema d'equipaments comunitaris (clau EQ)
 - Sistema de serveis tècnics i mediambientals (clau TA)

Article. 74. Desenvolupament dels sistemes

1. En el sòl urbà la cessió de terrenys per a carrers i vies és obligatòria, gratuïta i prèvia a l'edificació. Igualment, l'obertura i eixamplament de vials sobre solars o edificis existents és obligatòria i gratuïta quan es compensa pels aprofitaments diferencials previstos pel planejament. Els terrenys reservats per a jardins, places, equipaments i serveis tècnics són de cessió obligatòria i gratuïta quan estiguin inclosos en el marc d'un polígon d'actuació assenyalat pel POUM.

Article. 75. Titularitat i afectació del sòl

Els sòls que el Pla d'Ordenació Urbanística Municipal afecta com a sistemes queden vinculats a aquesta destinació. La titularitat pública per al servei públic opera una vegada adquirit el sòl per l'Administració. Mentre que no es faci efectiva l'adquisició d'aquests sòls per part de l'Administració, a través dels mecanismes establerts per la legislació urbanística, continuarà la propietat privada però vinculada a la destinació assenyalada.

SECCIÓ 2. COMUNICACIONS

Article. 76. Disposicions generals

El POUM estableix les determinacions dels sistemes de comunicació, sens perjudici del seu ulterior desenvolupament a efectes d'urbanització. En el cas d'Alcanó, els sistemes d'infraestructures de comunicació queden limitats als sistema viari (clau XV).

Article. 77. Sistema viari, clau XV

1. El Sistema viari comprèn les instal·lacions i els espais reservats al traçat de la xarxa viària i exclusivament dedicats a la circulació de persones, vehicles i àrees d'aparcament de vehicles.
 2. S'estableixen les següents categories de vies:
 - XV1. Xarxa bàsica territorial constituïda per carreteres i autovies o vies segregades, subjectes a la seva legislació específica.
 - XV2. Xarxa viària bàsica, formada pels carrers i camins estructurants assenyalats dins del sòl urbà i no urbanitzable, destinats a comunicar les diferents àrees urbanitzades del municipi, a dotar-lo d'espais d'aparcament i a comunicar-lo amb els municipis veïns.
 - XV3. Xarxa complementària, comprèn la resta de carrers del sòl urbà no principals i els camins agrícoles del sòl no urbanitzable que tenen com a funció donar accés als solars i a les parcel·les.
 - XV4. Xarxa de vies pecuàries, recorreguts paisatgístics i d'interès natural, constituïda per vies que cal recuperar pel seu caràcter vertebrador del territori no urbanitzat i mantenir-les per la seva funció de connexió amb les àrees urbanes o entre espais naturals.
- S'haurà de redactar un inventari de camins públics.
3. Els terrenys destinats a sistema viari i les seves franges de protecció no són edificables ni amb caràcter provisional.
 4. Les determinacions del Pla, pel que fa a la xarxa viària es podran completar mitjançant la redacció dels plans especials i podrà ajustar-se el seu traçat mitjançant Plans de millora urbana en el sòl urbà.
 5. A la xarxa viària urbana i camins veïnals caldrà preveure reserva d'espai suficient per a la col·locació i la integració dins el paisatge de contenidors o equivalents.

6. La col·locació de cartells o altres mitjans de propaganda visibles des de la via pública estarà sotmesa a les determinacions de la legislació vigent i a la prèvia llicència municipal.

En qualsevol cas queda prohibit situar publicitat dins la xarxa bàsica territorial i dins de tots els camins rurals del municipi d'Alcanó. Només s'admet situar indicadors en les cruïlles dels camins per tal de facilitar la localització de masies, jaciments arqueològics o altres elements del patrimoni cultural i natural.

Article. 78. Xarxa bàsica territorial

1. Les vies segregades i carreteres fora del sòl urbà que formen la xarxa bàsica territorial hauran de respectar, d'acord amb la legislació sectorial vigent, el règim de protecció consistent en:

- La zona d'afecció, on només s'admetran els usos que siguin compatibles amb la seguretat vial i les obres d'enjardinament o viàries.
- La línia d'edificació, a la distància prevista per la legislació vigent des de la calçada on no s'admetrà cap tipus d'obra nova.

Article. 79. Camins rurals

Els camins rurals formen part del sistema viari que integra les pistes, els camins ramaders i els recorreguts paisatgístics. S'haurà de conservar en la seva integritat l'actual xarxa. Les distàncies de protecció dels camins rurals, a cada banda de camí, són de 10 metres, en els camins de la xarxa viària bàsica, i de 8 metres en els secundaris, amidats respecte l'eix del camí. Dins aquesta banda de protecció no està permès cap tipus d'obra o de construcció que no estigui directament relacionada amb el condicionament o manteniment del camí

Als efectes del compliment de les disposicions anteriors, s'indiquen en el plànol d'estructura general del territori (O.1) els camins rurals que s'integren a la xarxa viària bàsica. També es consideraran incorporats com a xarxa viària bàsica els determinats, per a la prevenció d'incendis o qualsevol altra contingència d'interès general, en el pla elaborat per l'administració competent en la matèria, i els que s'estableixin a l'aprovació definitiva de la concentració parcel·laria.

No podran obrir-se nous camins, vies rurals o qualsevol altre tipus de vialitat que no estigui prevista en aquest POUM i/o en els Plans especials que el desenvolupin. Altrament, no es podrà modificar el perfil longitudinal i transversal dels camins ni el seu traçat sense la corresponent llicència municipal. Les modificacions no podran suposar en cap cas alteracions negatives de l'entorn natural.

Cruïlles: l'angle d'incidència dels camins principals no serà mai inferior als 45° però es procurarà que s'apropin el màxim possible als 90°. Sempre s'adequaran i es projectaran les connexions de camins de manera que s'asseguri la visibilitat, sobretot quan el que actua de col·lector és de superior categoria que el camí al que s'incorpora el trànsit. Les pendents d'incidència no superaran mai el 5%, en pujada o baixada, en els darrers 25 m i es faran les obres de fàbrica necessàries per donar continuïtat a les cunetes.

El paviment serà prioritàriament de grava, sauló compactat o materials permeables.

Article. 80. Trams urbans i travesseres

D'acord amb la Llei 7/1993 de 30 de setembre, de carreteres, té la consideració de tram urbà la part de carretera que transcorre per sòl classificat com a urbà pel planejament urbanístic. Es considera travessera la part de tram urbà en la qual hi ha edificacions consolidades almenys en dues terceres parts de la seva longitud i que tingui un entramat de carrers almenys en un costat.

En aquests trams, el règim d'autoritacions seguirà les disposicions establertes en l'article 37 de la Llei 7/1993.

SECCIÓ 3. ESPAIS OBERTS

Article. 81. Disposicions generals

Es consideren sistemes d'espais lliures o oberts els següents: el sistema de zones verdes (clau VP), l'hidrogràfic (HI) i el de protecció de sistemes (PS).

S'ordenen com a sistemes generals d'espais lliures els parcs lineals al llarg de les infraestructures i jardins urbans que s'especifiquen com a tals en els plànols d'ordenació, així com els entorns dels cursos d'aigua, rieres i espais que pel seu valor ambiental, ecològic i paisatgístic han de garantir els corredors biològics i la relació de la població amb el medi i l'homogeneïtat del paisatge.

Pel seu paper fonamental en el manteniment del paisatge, els espais lliures hauran de tenir un tractament específic i acurat de neteja i manteniment compatible amb la seva funció ambiental.

Article. 82. Sistema de zona verda, clau VP

Formen el sistema de zones verdes tots els parcs (urbà, esportiu), jardins, places, rambles i tot l'espai lliure de verd públic d'Alcanó, situat en sòl urbà.

Són els espais lliures eminentment arbrats que, independentment del seu règim urbanístic, tenen com a funció principal el repòs, lleure i esbarjo de la població. S'especifiquen en els plànols amb la clau VP. La seva ubicació i els seus límits són inalterables d'acord amb l'article 95 de la LUC.

Només s'admetran les instal·lacions descobertes per a la pràctica esportiva, els jocs infantils i serveis, sempre que ocupin menys del 5% de la superfície del parc. En cap cas s'admetran aprofitaments privats de subsòl, sòl i volada d'aquests espais lliures. No obstant això, al subsòl d'aquests sistemes s'admet que s'hi situïn serveis públics sempre que es garanteixi l'enjardinament de la superfície i el manteniment de la qualitat dels aqüífers (o subsòl). Temporalment s'hi admet la instal·lació de fires i atraccions que no malmetin els espais enjardinats.

Les edificacions que confrontin amb espais lliures podran obrir finestres a l'espai públic prèvia llicència municipal.

En la gestió d'aquests espais verds cal aplicar criteris que impliquin un respecte i un bon ús dels recursos naturals, d'entre els que cal destacar: el consum racional de l'aigua per al rec, la selecció de les espècies vegetals i alhora ornamentals més ben adaptades al sòl i al clima d'aquesta part del Segrià, el control integrat de plagues i la protecció del sòl per evitar-ne la pèrdua de la fertilitat i la impermeabilització.

Article. 83. Sistema hidrogràfic, clau HI

1. Constitueixen el sistema hidrogràfic d'Alcanó les infraestructures hidràuliques - canals, sèquies i les basses associades que estructurin el paisatge, el conjunt de fonts naturals i les diverses capes freàtiques del subsòl.

2. Els terrenys annexes a les lleres dels canals i que sustentin la infraestructura hidràulica són terrenys destinats a usos del servei dels canals i formen part del domini públic hidràulic.

Tots els canals i les sèquies, en els trams classificats de sòl no urbanitzable mantindran una protecció lineal de 25 metres a partir del marge que delimita el llit d'aigua. En aquest àmbit de protecció no s'admet cap tipus de construcció, a no ser que sigui un servei de millora del propi sistema hidrogràfic. En els trams classificats de sòl urbà la protecció és establerta per a cada cas als plànols d'ordenació.

En els trams de cursos d'aigua que es vegin afectats per preses o petits embassaments s'haurà de redactar un Pla especial que ha de garantir que es minimitzi la incidència ambiental sobre els espais lliures de l'entorn i la pròpia dinàmica del sistema hidrogràfic.

3. Es prohibeixen les obres de canalització dels cursos hídrics, a no ser que estiguin dictaminades per l'Administració competent. En tot cas, es mantindran el domini i l'ús públic dels terrenys superficials del llit anterior a la canalització i es garantirà la seva integració en el paisatge.

4. Les fonts localitzades en sòl no urbanitzable mantindran una protecció radial de 50 m. A l'interior del cercle definit no s'admet cap tipus de construcció excepció feta de les obres de millora de l'entorn de la font.

5. L'aigua procedent de les capes freàtiques serà emprada prioritàriament per a l'ús domèstic i per a l'agricultura, mitjançant la construcció de pous sotmesos a llicència municipal i a la inscripció i enregistrament a l'Agència Catalana de l'Aigua (ACA). En el cas que el pou es trobi dins d'una zona hidrogràfica protegida caldrà, prèviament a la llicència municipal, recaptar informe de l'ACA.

Així mateix, per a la perforació de pous en zona de policia de lleres i per a l'aprofitament de pous (siguin o no en zona de policia de lleres), cal disposar, respectivament, de la corresponent autorització de perforació (ACA) i de l'autorització d'aprofitament o de la concessió d'aigües.

6. Pel que fa a la línia d'afecció, sempre i quan no vingui grafiada als plànols d'ordenació, s'estarà al que disposa la legislació hidràulica.

El domini privat de les lleres no autoritza per fer en elles labors ni construir obres que puguin fer variar el curs natural de les aigües o alterar la seva qualitat en perjudici de l'interès públic o de tercers, o la destrucció de la qual per la força de les avingudes pugui ocasionar danys a persones o coses.

Els marges de les lleres públiques estan subjectes, d'acord amb el RDPH, en tota la seva extensió longitudinal a una zona de servitud de cinc metres d'amplada per a ús públic, i una zona de policia de 100 m d'amplada, que te la finalitat de protegir el domini públic hidràulic i el règim de corrents.

Les autoritzacions per a la plantació d'espècies arbòries en la zona de servitud requerirà autorització de l'ACA. A la zona de policia resten sotmesos al disposat al RDPH les següents activitats i usos del sòl: alteracions substancials del relleu natural del terreny; les extraccions d'àrids; qualsevol altre ús o activitat que suposi un obstacle per al corrent en règim d'avingudes o què pugui ser causa de degradació o deteriorament del domini públic hidràulic.

Per poder realitzar obres en zona de policia de lleres, cal disposar de la corresponent autorització de l'ACA, i s'estarà al previst als articles 52 al 54, 78 i 79 del RDPH.

7. En qualsevol cas es compliran les disposicions establertes pel Reial Decret Legislatiu 1/2001, de 20 de juliol, pel qual s'aprova el text refós de la Llei d'Aigües, el Reial Decret 849/1986, d'11 d'abril, pel qual s'aprova el Reglament de Domini Públic Hidràulic (RDPH), la Llei 6/1999, de 12 de juliol, d'ordenació, gestió i tributació de l'aigua i la normativa concordant.

Article. 84. Sistema de protecció de sistemes, clau PS

1. Tenen la consideració de Sistema de protecció de sistemes aquells sòls afectats per una servitud derivada de la legislació sectorial de la infraestructura que protegeixen així com l'espai necessari per a donar coherència a l'ordenació; es grafien als plànols d'ordenació.

2. La seva destinació és la d'espai lliure que ha de constituir la reserva de sòl per a la protecció de la infraestructura. i/o estar disponibles per al pas de xarxes lineals de serveis tècnics i ambientals de llarg recorregut

3. Son espais lliures permanents i no edificables. Només quan no hi ha cap altre emplaçament alternatiu, s'hi pot autoritzar la instal·lació d'elements que estiguin directament relacionada amb la seva funció.

SECCIÓ 4. EQUIPAMENTS

Article. 85. Disposicions generals

Per la seva finalitat i titularitat pública, es regulen en aquest capítol els equipaments destinats a usos públics i comunitaris, clau EQ, així com els espais reservats per a les instal·lacions de les xarxes de subministrament d'aigua, d'energia, telecomunicacions, sanejament i altres serveis tècnics i ambientals, clau TA.

El Pla proposa una relació directa dels equipaments comunitaris i serveis tècnics amb els espais lliures amb l'objectiu de donar continuïtat a l'espai públic.

Article. 86. Sistema d'equipaments, clau EQ

1. Formen el Sistema d'equipaments el sòl destinat a usos públics, col·lectius i comunitaris, d'acord amb les categories següents:

EQ.1 Esportiu: instal·lacions i edificacions esportives i serveis annexos.

EQ.2 Docent: Centres on es desenvolupa l'activitat educativa d'acord amb la legislació vigent en aquesta matèria.

EQ.3 Administratiu i Proveïment: Administració pública, congressos, exposicions, serveis de seguretat pública, emergència i seguretat civil, mercats municipals...

EQ.4 Sanitari-assistencial: centres d'assistència primària, dispensaris, hospitals, centres extra-hospitalaris i residències geriàtriques.

EQ.5 Sociocultural i Religios: cases de cultura, biblioteques, teatres, museus, videoteques, centres socials, llars de vells, centres d'esplai, temples i centres recreatius i religiosos.

EQ.6 Cementiri.

EQ.8. Ambiental i del transport: centre d'educació ambiental, aparcament-estacionament, estacions,...

Els terrenys reservats per equipaments de nova creació sense ús assignat s'identifiquen als plànols d'ordenació amb la clau EQ7.

2. Els equipaments existents classificats com a tals pel POUM restaran afectats al destí que tinguin en el moment de l'aprovació del Pla. Per a canviar l'ús de l'equipament, dintre dels admesos en aquest tipus de sòl es requerirà l'elaboració d'un Pla especial de la unitat de zona de que es tracti. L'Ajuntament podrà denegar la tramitació del Pla especial si considera que la supressió del servei existent augmentaria els dèficits urbanístics.

En cas de denegació de la sol·licitud de canvi que doni lloc al tancament del servei, l'administració actuant iniciarà el tràmit d'expropiació dels solar i les instal·lacions en el termini de dos anys.

3. El sòl classificat d'equipaments, per a equipaments de nova creació, haurà d'ésser de titularitat pública, i en conseqüència, haurà d'ésser adquirit per l'administració per compra, expropiació, cessió gratuïta o qualsevol altre títol segons siguin les circumstàncies de l'actuació. L'assignació de l'ús i condicions d'edificació dels EQ7 es faran a través de Plans especials.

L'edificabilitat neta per als nous equipaments es regularà per la major que resulta de considerar les possibilitats edificatòries de les zones confrontants i els índexs següents:

EQ.1 Esportiu:	0,50 m ² st/m ² s
EQ.2 Docent:	0,50 m ² st/m ² s
EQ.3 Administratiu i Proveïment:	1,00 m ² st/m ² s
EQ.4 Sanitari-assistencial:	0,80 m ² st/m ² s
EQ.5 Sociocultural i Religios:	1,00 m ² st/m ² s
EQ.6 Cementiri:	0,25 m ² st/m ² s

Tot i que els equipaments són de titularitat pública, s'admetrà que puguin ser gestionats per empreses privades quan s'acompleixin les condicions següents:

- Que les entitats promotores no tinguin ànim de lucre.
- Que el destí de l'equipament sigui per a activitats culturals, de culte i activitats religioses, científiques, benèfiques i d'assistència social, sanitàries, esportives i docents, a les que es reconegui la seva utilitat pública o interès social.
- Que es justifiqui la necessitat col·lectiva de l'equipament en l'àmbit territorial en que s'inscriu, i es respecti dins els fins específics per a equipaments la igualtat dels ciutadans al seu accés.

4. S'admeten tots els usos col·lectius i els terciaris de caràcter públic. Admet també l'ús residencial restringit a les persones directament relacionades amb la gestió de l'equipament sempre que el sòl destinat a residència no sobrepassi el 10% del total del sòl edificable en la parcel·la on es localitza l'equipament, ni el màxim de 150 m².

5. L'edificació s'ajustarà a les necessitats funcionals dels diferents equipaments, al paisatge, a l'organització general del teixit urbà en què se situen i a les condicions ambientals del municipi. Les condicions de l'edificació seran les mateixes establertes per a la zona contigua on se situa l'equipament. En el cas de que l'equipament sigui col·lindant a dues zones diferents, s'adoptaran les condicions de menor impacte per l'entorn immediat. Es prestarà especial atenció al cromatisme de l'edificació, al tractament de l'espai no edificat de la parcel·la i al tipus de tanca.

Article. 87. Sistema de serveis tècnics i ambientals, clau TA

1. El sistema de serveis tècnics comprèn els terrenys destinats a la dotació d'infraestructures de serveis:

TA₁, d'abastament d'aigües potables, plantes de tractament i potabilitzadores, ...

TA₂, centrals generadores, estacions transformadores, xarxes d'energia elèctrica, de gas, les instal·lacions vinculades a l'estalvi energètic, ...

TA₃, d'aigües residuals, pluvials, depuradores, ...

TA₄, plantes de triatge, compostatge, dipòsits controlats de residus, i altres potencials serveis de caràcter ambiental, ...

TA₅, de comunicacions i de telefonia, georeferenciació, ...

TA₆, infraestructures de rec, instal·lacions de prevenció d'incendis, parcs mòbils de maquinària

TA₇, reserves sense us assignat

També s'hi inclouen tots els elements necessaris per al funcionament correcte d'aquestes instal·lacions.

2. Són sòls preferentment de titularitat pública encara que poden ser gestionats per empreses privades.

3. Només s'admetran els usos directament vinculats amb la instal·lació o servei tècnicambiental de que es tracti, amb les condicions de funcionament i seguretat específicament regulades en la legislació tècnica de la matèria.

4. L'edificació i les instal·lacions s'adaptaran a les necessitats del programa del servei tècnicambiental que contenen s'evitarà la formació de superfícies de contrast amb l'entorn, dotant-les d'una tonalitat cromàtica que amenitzi línies i relleus al seu voltant; i es disminuirà l'impacte visual produït des dels camins, l'autovia o les poblacions contigües, mitjançant la instal·lació de barreres vegetals.

Els espais lliures d'edificació o instal·lació que constitueixen l'entorn d'aquests serveis es consideraran com a espais lliures i rebran un tractament amb vegetació autòctona i compatible amb les servituds derivades del servei.

5. Quan el desenvolupament urbanístic municipal exigeixi la instal·lació d'algun dels serveis abans assenyalats i no n'existeixi una reserva específica de sòl en aquest Pla d'Ordenació Urbanística Municipal, es podran situar en sòl no urbanitzable, d'acord amb el procediment de l'article 48 de la LUC, previ el tràmit del Decret 136/1999, de 18 de maig, de desplegament de la Llei 3/1998, d'intervenció integral de l'administració ambiental.

6. La servitud de les línies elèctriques aèries es fixa orientativament a 12 m a banda i banda en les línies de mitja tensió (1kv<x<66kv) i a 25 m a banda i banda per les línies d'alta tensió (>66kv); tanmateix en cas de requerir-se un major detall s'imposaran les servituds calculades segons l'article 162 del Real Decret 1955/2000, de 1 de desembre.

A l'entorn de les línies de baixa tensió caldrà respectar les distàncies de protecció fixades pel Reglament Electrotècnic per a baixa tensió.

CAPÍTOL III. REGULACIÓ I DESENVOLUPAMENT DEL SÒL URBÀ (SU)

SECCIÓ 1. DISPOSICIONS GENERALS

Article. 88. *Definició i tipus*

1. Aquest POUM delimita com a sòl urbà (SU) aquell sòl que tant pel seu grau de consolidació de la urbanització i l'edificació com pel grau de compliment de les obligacions establertes per la legislació urbanística respecte als sòls urbanitzables mereixen aquella classificació.

2. Aquest Pla d'Ordenació Urbanística Municipal estableix les zones següents:

- Zona de nucli antic, clau 1
- Zona d'exemple nucli antic, clau 2
- Zona de cases en filera, clau 3
- Zona de cases aïllades, clau 4
- Zona d'indústria, clau 5

Article. 89. *Determinació i ordenació del sòl urbà*

1. Els límits de sòl urbà consolidat (SUC) i no consolidat (SNC), zones, sistemes així com els àmbits de planejament derivat per al posterior desenvolupament del Pla d'Ordenació Urbanística Municipal es delimiten en els plànols d'ordenació. Tot junt constitueix l'ordenació detallada d'aquest sòl.

2. Cada zona porta una clau alfanumèrica que l'identifica i permet relacionar la seva localització amb les corresponents condicions de parcel·lació, edificació i ús establertes per aquestes normes urbanístiques. Els terrenys reservats per a sistemes també s'indiquen amb el corresponent codi alfanumèric.

3. Pel desenvolupament de l'ordenació del POUM, en sòl urbà, s'assenyalen i delimiten plans de millora urbana, per als que es defineixen, objectius, edificabilitat bruta, densitat, cessions, i condicions de parcel·lació, edificació, ús i gestió.

4. Per al desenvolupament de la gestió del POUM, en sòl urbà, s'assenyalen i delimiten Polígons d'actuació urbanística, per als que s'estableix l'ordenació detallada mitjançant la qualificació urbanística dels terrenys, i es determinen les condicions de gestió i el règim de cessions.

Article. 90. *Cessions gratuïtes en sòl urbà*

Les cessions gratuïtes obligatòries en actuacions poligonals en sòl urbà, es determinaran en la corresponent regulació i es realitzaran de la forma que disposa la legislació vigent.

SECCIÓ 2. ZONES EN SÒL URBÀ

Article. 91. *Zona de nucli antic, clau 1*

1. Definició

Aquesta zona ordena l'edificació del nucli antic del municipi, que correspon a l'ordenació històrica en illes tancades amb edificació entre mitgeres alineada a vial. Les normes regulen tant les obres de nova edificació com les de conservació i millora de l'edificació. Tot amb l'objectiu de potenciar el nucli, sense canviar substancialment les seves característiques urbanes tradicionals, en funció de que formin part del nucli originari de la població, o bé formant part dels creixements històrics.

2. Condicions de parcel·lació

- Front mínim: 5,5m
- Superfície mínima: 120m²

Les parcel·les amb façana o superfície mínima inferior a la fixada, registrades al Registre de la Propietat amb anterioritat a la data d'aprovació inicial del Pla d'Ordenació Urbanística Municipal, també seran edificables.

És obligatori que les construccions ocupin tota l'amplada del solar.

No s'admet l'agrupació de finques.

3. Condicions de l'edificació

- Tipus d'ordenació: edificació alineada a vial
 - Densitat màxima d'habitatges: 1hab/ 100m²st. No computaran als efectes del càlcul de la densitat els cossos volats, l'espai sota coberta, i la superfície construïda en el pati d'illa. S'exceptuen les edificacions destinades a habitatges de protecció pública que es regiran per la seva normativa específica.
 - Edificabilitat màxima: l'índex resultant de l'aplicació de les condicions d'ordenació de la zona: alçada reguladora, fondària edificable, espai lliure parcel·la,...
 - Fondària edificable: La grafiada als plànols d'ordenació. Es permet edificar en el pati d'illa, una construcció auxiliar de planta baixa, amb superfície màxima de 30 m2 per parcel·la, que haurà de situar-se al fons del mateix.
- Les illes han de complir les condicions d'edificació i habitabilitat establertes en el Capítol I del Títol II i annexos d'aquesta normativa.
- Alçada reguladora i nombre de plantes: El criteri és unificar la línia de cornisa al llarg de cada tram edificat. Els plànols d'ordenació grafien el nombre màxim de plantes en referència al vial, tant per a les edificacions existents com per a les noves construccions. A les noves construccions o ampliació de les existents, les alçades reguladores màximes corresponents a planta baixa i dues plantes pis no superaran els 8,5 m; i per a planta baixa i planta pis 6,5 m. No obstant al objecte de mantenir la tipologia edificatòria existent, en cap cas es superarà l'alçada promig de les edificacions existents en el tram de carrer, exceptuant tant les parcel·les infraedificades com les edificades en major alçada de la que s'estableix.
 - Punt d'aplicació de l'alçada reguladora: D'acord amb les regles sobre determinació d'alçades dels paràmetres referents al carrer.
 - Coberta: Pendent màx. 30%. Les cobertes es revestiran amb teula aràbiga de color predominant a la zona.
 - Elements sortints: El ràfec seguirà el model tradicional de la zona amb una volada màxima de 40 cm. Els forjats no podran manifestar-se en façana.
 - Cossos sortints: Només s'admeten balcons totalment oberts i que compleixin les següents condicions: cantell motllurat no superior a 14cm, longitud màxima total per planta 60% de la longitud de la façana, vol no superior a 20 cm en carrers d'amplada inferior a 4 m, de 45 cms als carrers d'amplada entre 4 i 6 m i de 60 cms als carrers d'amplada superior a 6 m. En qualsevol cas s'haurà de retirar com a mínim 20 cm del límit de la vorera amb la calçada i 80 cm de la mitgera.
 - Reculades d'edificació. No s'admeten a excepció de les que per raons de preexistència, s'han incorporat a la fesomia del nucli.
 - Ocupació planta soterrani: La profunditat edificable.
 - Espai interior d'illa: L'espai lliure d'edificació es mantindrà preferentment enjardinat.
4. Condicions estètiques
- Composició de façanes:

S'han de mantenir harmonia de composició i estètica amb les edificacions veïnes. Predomini del caràcter pla de les façanes i del ple sobre el buit. En els projectes tant de rehabilitació com d'obra nova, les façanes es presentaran acompanyades de les veïnes a fi i efecte de garantir la seva integració en el conjunt urbà.

Les obertures de les plantes superiors seran amb finestres o balcons.

En aquelles parcel·les amb front de façana superior a 10 metres, en el cas de nova edificació, s'haurà de dividir la façana en tantes fraccions compostives diferenciades com calgui perquè cadascuna d'elles no superi els 10 metres d'amplada.

- Acabats de façana:

Les façanes es realitzaran amb materials que no desvirtuin el caràcter del nucli que no pot perdre els seus valors tradicionals. Totes les façanes exteriors i interiors aniran estucades o arrebossades i pintades o amb paredat de pedra tradicional. No es permet l'aplatat de pedra.

L'acabat exterior serà únic per a tota la façana tant pel que fa als tancaments com als paraments, permetent-se només en la planta baixa una variació respecte a la resta. Seran prohibides les gelosies de ceràmica, vidre o formigó, l'obra vista, les parets de vidre i els aplacats de plàstic, ceràmica o metàl·lics. Es podran col·locar reixats a les obertures sempre que no sobresurtin del pla de façana i siguin predominantment de barrots verticals. Els vidres de portes, finestres i balcons no podran ser ni reflectors ni tipus mirall.

- Color de façana: Totes les façanes aniran pintades sobre el revoc o bé estucades amb tonalitats terroses, llevat de les de paredat de pedra. Els colors dels diferents elements que componen la façana seran harmònics amb els predominants.
- Mitgeres: Les mitgeres que quedin vistes hauran de tractar-se amb els mateixos materials, textures i colors que les façanes principals.
- Proporcions de les obertures:
- Totes les obertures tindran proporcions verticals, mantenint la composició tradicional, i una amplada no superior a 1,25m., tot dominant en qualsevol cas els paraments plens sobre els buits.

S'exceptuen les portalades de la planta baixa que no superaran els 2,75 m d'amplada.

- Fusteria i baranes:

Tota la fusteria exterior dels edificis serà de fusta, ferro o alumini lacat. Les obertures sols podran tancar-se amb porticons o persianes de llibret. Tots aquests elements de fusteria s'hauran d'ajustar als colors tradicionals, quedant prohibit el color blanc.

Les baranes sols podran ser de ferro amb barrots verticals, rodons, quadrats o en espiral, de secció menor de 2 cm de diàmetre i no podran sobresortir del pla del balcó.

- Elements de coberta:

Sobre la coberta no s'admetran altres elements que les xemeneies i fumeres, així com les plaques solars en les condicions establertes a la normativa general. Sota d'aquesta s'hauran d'englobar les caixes d'escala, aire condicionat i d'altres elements i/o aparells similars.

Es podran mantenir les xemeneies existents en les operacions de renovació de coberta, a excepció d'aquelles de fibrociment o PVC. Les de nova construcció es faran amb obra arrebossada i pintada de color similar a la façana o de pedra, i amb remats tradicionals. Les alçades no superaran 1,30 m comptats des del carener.

Els ampits a nivell de coberta en el pla de façana seran opacs i d'obra. Queden prohibides les balustrades i gelosies.

- Canaleres i baixants:

Les canaleres i els baixants, si van a l'exterior, seran de planxa metàl·lica o de ferro i aniran pintats. Es prohibeixen expressament els materials plàstics i de fibrociment. El tram inferior serà de fosa.

- Publicitat comercial:

Es prohibeix qualsevol tipus de marquesina i rètols comercials així com banderoles, tanques publicitàries o cartelleres de tipus privat que sobresurtin del pla de façana tant anterior com posterior dels edificis.

La retolació comercial anirà incorporada dins els obertures pròpies de l'edifici, amb materials de qualitat però en cap cas de plàstic o de neó.

5. Condicions d'ús

- Ús principal: Residencial unifamiliar o plurifamiliar entre mitgeres.
- Usos compatibles: Comercial (el creixement de l'oferta comercial al detall s'adequarà a allò que determini la normativa sectorial); sociocultural; restauració; docent; hotel; oficina; esportiu; sanitari; i taller, només en planta baixa.

La proporció entre ús principal i usos compatibles es regirà pel següent criteri: l'ús principal haurà d'ocupar un mínim del 50% del sostre, excepte en l'ús hotel. Per reduir aquest percentatge serà necessari la redacció d'un Pla de millora urbana que ho justifiqui.

- Dotació mínima d'aparcament: És obligat de dotar als edificis nous o objecte de rehabilitació integral amb una plaça d'aparcament per habitatge. Excepció feta d'aquelles que L'Ajuntament exoneri bé per raó d'amplada de carrer, bé perquè la dimensió de front de parcel·la ho impossibilita tècnicament o bé per tractar-se d'una finca inclosa al catàleg de béns a protegir del municipi. Les places poden ser en el mateix edifici o estar a l'aire lliure dins la pròpia parcel·la o situades en un altre edifici pròxim.

6. Altres

- En el casos de rehabilitació i reforma integral d'edificis existents serà obligatori l'eliminació d'aquells elements discordants amb l'entorn i la normativa actual tals com tribunes, balustrades, revestiments de façana, dimensions i composició de les obertures,....

Article. 92.Zona d'eixampla nucli antic, clau 2

1. Definició

Aquesta zona ordena l'edificació de l'eixampla del nucli antic, que correspon a ordenació tradicional entre mitgeres alineada a vial. Les normes regulen tant les obres de nova edificació com les de conservació i millora de l'edificació. Tot, sense canviar substancialment les seves característiques urbanes.

2. Condicions de parcel·lació

- Front mínim: 5,5m.
- Superfície mínima: 120m²

Les parcel·les amb façana o superfície mínima inferior a la fixada, registrades al Registre de la propietat amb anterioritat a la data d'aprovació inicial del Pla d'Ordenació Urbanística Municipal, també seran edificables.

3. Condicions de l'edificació

- Tipus d'ordenació: Edificació alineada a vial.
- Densitat màxima d'habitatges: 1hab/ 100m²st. No computaran als efectes del càlcul de la densitat els cossos volats, l'espai sota coberta, i la superfície construïda en el pati d'illa. S'exceptuen les edificacions destinades a habitatges de protecció pública que es regiran per la seva normativa específica.
- Edificabilitat màxima: l'índex resultant de l'aplicació de les condicions d'ordenació de la zona: alçada reguladora, fondària edificable, espai lliure parcel·la,...
- Fondària edificable: La definida als plànols d'ordenació. Es permet edificar en el pati d'illa, una construcció auxiliar de planta baixa, amb superfície màxima de 30 m² per parcel·la, que haurà de situar-se al fons del mateix. En les finques ubicades a l'est de la carretera en zona inundable no es permeten les edificacions auxiliars mentre no s'hagin pres les mesures perquè els terrenys no siguin inundables.
- Alçada reguladora i nombre de plantes: El criteri és unificar la línia de cornisa al llarg de cada tram edificat. Els plànols d'ordenació grafien el nombre màxim de plantes en referència al vial, tant per a les edificacions existents com per a les noves construccions. A les noves construccions o ampliació de les existents, les alçades reguladores màximes corresponents a planta baixa i dues plantes pis no superaran els 9,50 m; i per a planta baixa i planta pis 7,00 m.
- Punt d'aplicació de l'alçada reguladora: D'acord amb les regles sobre determinació d'alçades dels paràmetres referents al carrer.

- Coberta: Pendent màx. 30%. Les cobertes es revestiran amb teula aràbiga color de color predominant a la zona.
- Ocupació planta soterrani: La fondària edificable.
- Elements sortints: El ràfec seguirà el model tradicional de la zona amb una volada màxima de 40 cm. Els forjats no podran manifestar-se en façana.
- Cossos sortints: Només s'admeten balcons totalment oberts que compleixin les següents condicions: cantell motllurat no superior a 14cm, longitud màxima total per planta 70% de la longitud de la façana, vol no superior a 20 cm en carrers d'amplada inferior a 4 m, de 45 cms als carrers d'amplada entre 4 i 6 m i de 60 cms als carrers d'amplada superior a 6 m. En qualsevol cas s'haurà de retirar com a mínim 20 cm del límit de la vorera amb la calçada i 80 cm de la mitgera.
- Reculades d'edificació. No s'admeten a excepció de les que per raons de preexistència, s'han incorporat a la fesomia del nucli.
- Espai interior d'illa: L'espai lliure d'edificació es mantindrà preferentment enjardinat.

4. Condicions estètiques

- Composició de façanes:

Cal mantenir l'harmonia de composició i l'estètica amb les edificacions veïnes. Predomini del caràcter pla de les façanes. En els projectes tant de rehabilitació com d'obra nova, les façanes es presentaran acompanyades de les veïnes a fi i efecte de garantir la seva integració en el conjunt urbà.

Les obertures de les plantes superiors seran amb finestres o balcons.

Per tal de mantenir la tipologia predominant en el poble marcada per l'estructura de propietat en parcel·les estretes, en el cas d'agrupar-se parcel·les per edificar de forma conjunta, hauran de mantenir la divisió formal de les parcel·les inicials. En el cas de parcel·les amb front de façana superior a 10 metres, s'haurà de dividir la façana en tantes fraccions compostives diferenciades com calgui perquè cadascuna d'elles no superi els 10 metres d'amplada.

- Acabats de façana:

Les façanes es realitzaran amb materials que no desvirtuin el caràcter del nucli que no pot perdre els seus valors tradicionals. Totes les façanes exteriors i interiors aniran estucades o arrebossades i pintades. No es permet l'aplatat de pedra.

L'acabat exterior serà únic per a tota la façana tant pel que fa als tancaments com als paraments, permetent-se només en la planta baixa una variació respecte a la resta. Seran prohibides les gelosies de ceràmica, vidre o formigó, l'obra vista, les parets de vidre i els aplacats de plàstic, ceràmica o metàl·lics. Es podran col·locar reixats a les obertures sempre que no sobresurtin del pla de façana i siguin predominantment de barrots verticals. Els vidres de portes, finestres i balcons no podran ser ni reflectors ni tipus mirall.

- Color de façana:

Totes les façanes aniran pintades sobre el revoc o bé estucades amb tonalitats terroses. Els colors dels diferents elements que componen la façana seran harmònics amb els predominants.

- Mitgeres:

Les mitgeres que quedin vistes hauran de tractar-se amb els mateixos materials, textures i colors que les façanes principals.

- Proporcions de les obertures:

Totes finestres tindran proporcions verticals, mantenint la composició tradicional, i una amplada no superior a 1,25m., tot dominant en qualsevol cas els paraments plens sobre els buits.

- Fusteria i baranes:

Tota la fusteria exterior dels edificis serà de fusta, ferro o alumini lacat. Tots aquests elements de fusteria s'hauran d'ajustar als colors admesos a la carta cromàtica, quedant prohibit el color blanc.

Les baranes sols podran ser de ferro amb barrots, preferentment verticals, rodons, quadrats o en espiral, de secció menor de 2 cm de diàmetre i no podran sobresortir del pla del balcó.

- Elements de coberta:

Sobre la coberta no s'admetran altres elements que les xemeneies i fumeres. Sota d'aquesta s'hauran d'englobar les caixes d'escala, aire condicionat i d'altres elements i/o aparells similars. Es permeten les plaques solars en les condicions descrites en la normativa general.

- Canaleres i baixants:

Les canaleres i els baixants, si van a l'exterior, seran de planxa metàl·lica o de ferro i aniran pintats. Es prohibeixen expressament els materials plàstics i de fibrociment. El tram inferior serà de fosa.

- Publicitat comercial:

Es prohibeix qualsevol tipus de marquesina i rètols comercials així com banderoles, tanques publicitàries o cartelleres de tipus privat que sobresurtin del pla de façana tant anterior com posterior dels edificis.

La retolació comercial anirà incorporada dins les obertures pròpies de l'edifici, amb materials de qualitat però en cap cas de plàstic o de neó.

5. Condicions d'ús

- Ús principal: Residencial unifamiliar o plurifamiliar entre mitgeres.
- Usos compatibles: Comercial (el creixement de l'oferta comercial al detall s'adequarà a la normativa sectorial); sociocultural; restauració; docent; hotelier; oficina; sanitari; i taller, només en planta baixa.

La proporció entre ús principal i usos compatibles es regirà pel següent criteri: l'ús principal haurà d'ocupar un mínim del 50% del sostre, excepte en l'ús hotel·ler. Per reduir aquest percentatge serà necessari la redacció d'un Pla de millora urbana que ho justifiqui.

- Dotació mínima d'aparcament: És obligat de dotar als edificis nous o objecte de rehabilitació integral amb una plaça d'aparcament per habitatge. Excepció feta d'aquelles que L'Ajuntament exoneri bé per raó d'amplada de carrer, bé perquè la dimensió de front de parcel·la ho impossibilita tècnicament o bé per tractar-se d'una finca inclosa al catàleg de béns a protegir del municipi. Les places poden ser en el mateix edifici o estar a l'aire lliure dins la pròpia parcel·la o situades en un altre edifici pròxim.

6. Altres

- En el casos de rehabilitació i reforma integral d'edificis existents serà obligatori l'eliminació d'aquells elements discordants amb l'entorn i la normativa actual tals com tribunes, balustrades, revestiments de façana, dimensions i composició de les obertures,....

Article. 93. Zona de cases en filera, clau 3

1. Definició.

Aquesta zona ordena l'edificació destinada a habitatge unifamiliar amb caràcter gairebé exclusiu, caracteritzada per l'ordenació en filera i l'existència d'un espai no edificable a cada parcel·la.

2. Condicions de la parcel·lació

- Superfície mínima: 120 m²
- Front mínim: 5,5 m

3. Condicions de l'edificació

- Tipus d'edificació: Edificació alineada a vial.
- Densitat màxima d'habitatges: 1 habitatge per parcel·la.
- Edificabilitat màxima: l'índex resultant de l'aplicació de les condicions d'ordenació de la zona: alçada reguladora, fondària edificable, espai lliure parcel·la,...
- Fondària edificable: La definida als plànols d'ordenació o al PMU.
- Alçada reguladora màxima: 7,00 m per planta baixa i pis.
- Punt d'aplicació de l'alçada reguladora: D'acord amb les regles sobre determinacions d'alçades dels paràmetres referits a carrer.
- Nombre màxim de plantes: les descrites als plànols d'ordenació.
- Coberta: Pendent màxima 30%. Les cobertes es revestiran amb teula aràbiga color natural.
- Separació al front de parcel·la: s'admet l'endarreriment unitari de l'agrupació respecte l'alineació de vial de fins a 5 m.

- No es podrà repetir el mateix model de composició i color de façana en més de dues cases col·lidants i s'haurà de mantenir la seva identitat formal diferenciada.
- Cossos sortints: Només s'admeten balcons totalment oberts i que compleixen les següents condicions: vol no superior a 20 cm en carrers d'amplada inferior a 4 m, de 45 cms als carrers d'amplada entre 4 i 6 m i de 60 cms als carrers d'amplada superior a 6 m. En qualsevol cas s'haurà de retirar com a mínim 20 cm respecte el pla exterior de la vorera.
- Construcció auxiliar: No s'admeten.
- Tanques: Alçada màxima 1,60 m dels quals 0,60 podran ser massissos la resta vegetal
- Espai lliure de parcel·la: La superfície lliure d'edificació passarà a tenir la consideració de verd privat. El tractament d'aquests espais s'haurà de fer amb espècies autòctones de la zona.

5. Condicions d'ús

- Ús exclusiu: Habitatge unifamiliar.
- Dotació mínima d'aparcament: 1 plaça/habitatge.

Article. 94. Zona de cases aïllades, clau 4

1. Definició

Aquesta zona ordena l'edificació unifamiliar en forma de ciutat jardí segons diferents densitats.

2. Subzones

S'estableixen les subzones següents: parcel·la petita, clau 4a; parcel·la gran, clau 4b.

3. Condicions de la parcel·lació

- Superfície mínima: 400 m² subzona 4a; 1000 m² subzona 4b.
- Front mínim: 15 m subzona 4a; 18 m subzona 4b.

4. Condicions de l'edificació

- Tipus d'ordenació: Edificació unifamiliar aïllada.
- Densitat màxima: 1 habitatge per parcel·la.
- Edificabilitat màxima: 0,60 m²st/m²s a la subzona 4a; 0,25 m²st/m²s a la subzona 4b.
- Ocupació màxima: 30% a la subzona 4a; 20% a la subzona 4b.
- Alçada reguladora màxima: 6,50 m
- Punt d'aplicació de l'alçada reguladora: D'acord amb la definició dels paràmetres referits a l'edificació aïllada.
- Nombre màxim de plantes: Planta baixa més una planta pis.
- Coberta: Pendent màxima 30%. Les cobertes es revestiran amb teula aràbiga de color predominant a la zona.

- Separacions mínimes. Distància mínima a carrer, laterals i fons de parcel·la de 3m.
- Cossos sortints: Només s'admeten si son totalment oberts i comptabilitzaran a efecte de ocupació màxima de parcel·la i de separacions mínimes.
- Ocupació planta soterrani: No podrà sobresortir de l'ocupació de la planta baixa.
- Tanques: Alçada màxima 1,60 m dels quals 0,60 m podran ser massissos i la resta vegetal.
- Espai lliure de parcel·la. La superfície lliure d'edificació passarà a tenir la consideració de verd privat. El tractament d'aquests espais s'haurà de fer amb espècies autòctones de la zona.

5. Condicions d'ús

- Ús exclusiu: habitatge unifamiliar. Es podran agrupar dos parcel·les per fer dos habitatges adossats d'acord amb un projecte unitari.
- Dotació mínima d'aparcament: 1 plaça/habitatge.

Article. 95.Zona d'indústria, clau 5

1. Definició

Aquesta zona ordena l'edificació industrial .

2. Subzones

S'estableixen les subzones següents:

- En filera, clau 5a, edificacions entre mitgeres seguint l'alineació del vial.
- Aïllada, clau 5b, activitat industrial en edificació aïllada.

3. Condicions de la parcel·lació

- Superfície mínima: 500 m² a la subzona 5a; 1.000 m² a la subzona 5b.
- Front mínim: 10 m a la subzona 5a; 20 m a la subzona 5b.

4. Condicions de l'edificació:

- Tipus d'ordenació: Alineada a vial a la subzona 5a; aïllada a la subzona 5b.
- Edificabilitat màxima: 1 m²st/m²s a les subzones 5a i 5b.
- Ocupació màxima: 70%
- Alçada reguladora: Subzona 5a: 7m; Subzona 5b: 9m. Atenent a les característiques d'aquesta subzona, els elements tècnics de les instal·lacions industrials que justificadament requereixin sobrepassar aquesta limitació d'alçada hauran de presentar un estudi paisatgístic i d'impacte que tindrà en compte materials, volums, unitats agrupades,...
- Nombre màxim de plantes: Planta baixa més una planta pis.
- Coberta: Coberta a dues aigües amb pendent màxim 10%.

- Separacions mínimes: subzona 5a: l'edificació haurà d'ocupar tota l'amplada de la parcel·la sense retranquejos respecte el carrer. S'admet l'endarreriment unitari de l'agrupació respecte l'alineació de vial amb un màxim de 5 m. Subzona 5b: la separació mínima a carrer serà de 6 m. , i la meitat de l'alçada amb un mínim de 3 metres als límits laterals i de fons de parcel·la.

- Construccions auxiliars: No es permeten a cap de les subzones.

- Tanques: 1,60 m; els primers 0,60 m podran ser opacs i la resta serà vegetal sobre suport de reixat metàl·lic.

- Espai lliure de parcel·la: Les parcel·les que atermenen amb sòl residencial o d'equipaments hauran d'enjardinar i arbrar una franja de 3 m confrontant amb els sòls amb aquest ús.

5. Condicions d'ús

- Ús principal: magatzems, garatges, tallers, indústries.

- Usos compatibles:

S'admet l'ús comercial i oficines associades a la indústria ubicada a la parcel·la, així com l'ús recreatiu.

No s'admet l'ús d'habitatge.

- Dotació mínima d'aparcament: Una plaça cada 200 m²st.

SECCIÓ 3. ÀMBITS DE DESENVOLUPAMENT I EXECUCIÓ EN SÒL URBÀ

Article. 96. *PMU-1, Accés nord*

1. Objectius: Completar la zona industrial i ordenar l'entrada del poble, així com obtenir uns terrenys per ampliar la zona d'equipaments de les escoles i la creació d'un aparcament públic.

L'ús principal serà industrial al costat oest de la carretera i residencial a l'est.

2. Àmbit: Polígon discontinuo. La major part dels terrenys estan situats al nord del nucli urbà. Completen l'àmbit uns terrenys situats a l'oest de la parcel·la de les escoles.

Localització: plànol d'ordenació O.4, 1/2000 i 1/1.000

3. Règim de sòl: sòl urbà no consolidat.

4. Superfícies

Vials	2.994 m ²	25,9 %
Espais lliures	400 m ²	3,5 %
Equipaments	790 m ²	6,8 %
Residencial (clau 2)	1.524 m ²	13,2 %
Industrial (clau 5)	5.851 m ²	50,6 %
Total sector	11.559 m ²	100 %

5. Condicions d'ordenació, edificació i us.

Pel seu desenvolupament s'haurà de crear un nou vial d'accés des de la carretera que coincidirà amb el camí previst a la concentració parcel·laria. Aquest nou vial tindrà continuïtat amb la el vial del PMU-2.

El traçat d'aquest vial perimetral és orientatiu. El PMU determinarà el seu traçat definitiu en funció del traçat definitiu del camí previst a la concentració parcel·laria i preveient la seva connexió futura amb el PMU-2. Els límits del PMU s'ajustaran en funció de l'alineació definitiva del vial.

Els terrenys ubicats al costat oest de la carretera tindran un ús industrial (clau 6). El PMU definirà la tipologia edificatòria en indústria aïllada o indústria entremitgeres en base a l'establert a la clau 6 d'aquestes normes. La zona verda de nova creació s'ubicarà entre el PMU-1 i el PMU-2 per tal d'evitar interferències entre els diferents usos.

Els terrenys situats al costat est de la carretera seran d'ús residencial amb tipologia d'eixample entre mitgeres (clau 2). L'alineació oficial serà la definida per les façanes de les finques contigües (número 1 i 3 de la carretera) per permetre l'eixamplament del vial.

Els terrenys situats a l'oest de les escoles es qualifiquen com a zona d'equipaments i formaran una unitat amb els terrenys contigus que ja són propietat municipal.

Els terrenys situats al costat est de la carretera davant de l'església es qualifiquen com a zona d'aparcament públic dintre del sistema viari.

6. Condicions d'urbanització

El PMU i/o el Projecte d'urbanització que el desenvolupi definirà i executarà les xarxes bàsiques de serveis, les seves instal·lacions i elements tècnics necessaris per donar servei al sector.

Cicle de l'aigua: La redacció del projecte d'urbanització del PMU resoldrà el subministrament d'aigua potable i el sanejament –que en cas de nova execució serà en xarxa separativa- així com la petició de certificats, tramitació, autoritzacions, dimensionat i descripció detallada de les instal·lacions tècniques que corresponguin. Igualment resoldrà la protecció de l'aparcament públic davant del risc d'inundació.

Dins les despeses d'urbanització dels sector s'imputaran la connexió a les xarxes de serveis existents i l'ampliació d'aquestes en cas que sigui necessari degut a l'increment de cabals i consums que deriven del propi sector.

El PMU preveurà i executarà el sistema de tractament específic per a les seves aigües residuals industrials i les instal·lacions necessàries fins al punt d'abocament autoritzat per l'organisme competent. Els tractaments de les aigües es disposaran dins el mateix sector formant part de les obres d'urbanització.

També s'haurà de resoldre dintre del sector el espai per ubicar les estacions transformadores suficients per les cobrir les necessitats del subministre d'energia elèctrica del sector.

7. Edificabilitat, densitat, cessions i reserva HPP

- Índex d'edificabilitat bruta: 0,675 m²st/ m²
 - Densitat: 16,84 hab/Ha
 - Cessió dels vials i espais lliures: 36,2 % d'acord amb els percentatges del quadre de superfícies
 - Cessió de sòl corresponent al 10% de l'aprofitament urbanístic del sector .
 - Reserva d'habitages de protecció pública: L'especificada a la memòria social.
8. Condicions de gestió: Reparcel·lació: modalitat per compensació bàsica.

Article. 97.*PMU-2, Camí dels camps*

1. Objectius. Integrar dintre la trama urbana el creixement que s'ha produït al voltant del camí dels camps. Així com la incorporació de diversos terrenys ubicats al costat oest de la carretera al sistema d'espais lliures.

2. Àmbit: Polígon discontinuo. La major part dels terrenys estan situats al nord-oest del nucli urbà. Completen l'àmbit uns terrenys situats a l'oest de la carretera al davant de l'església, així com 3 petites porcions de terrenys situades a la confluència de la carretera amb els carrers Lleida, del Castell i plaça de Sant Pere respectivament.

Localització: plànol d'ordenació O.4, 1/2000 i 1/1.000

3. Règim De Sòl: sòl urbà no consolidat

4. Superfícies:

Vials	1.019 m ²	21,4	%
Espais lliures	245 m ²	5,2	%
Residencial (clau 3)	3.490 m ²	73,4	%
Total sector	4.754 m²	100	%

5. Condicions d'ordenació, edificació i ús.

Pel seu desenvolupament es crearà un nou vial que connectarà la carretera amb el camí dels camps través del propi sector i del PMU-1.

L'ús exclusiu serà el residencial.

Els terrenys que presenten façana al camí dels camps i al vial perimetral de nova creació seran d'ús residencial amb tipologia d'habitatges unifamiliars entre mitgeres (clau 3). S'haurà de deixar una franja lliure d'edificació entre el PMU-1 i el PMU-2 per tal d'evitar interferències entre els diferents usos.

Els terrenys ubicats a la confluència de la carretera amb els carrers Lleida i del Castell es qualifiquen d'espais lliures per tal de millorar la visibilitat viària.

Els terrenys ubicats a la confluència de la carretera amb la plaça de Sant Pere es qualifiquen d'espai lliure per ampliar la plaça existent i permetre la visió de l'església.

6. Condicions d'urbanització

El PMU i/o el Projecte d'urbanització que el desenvolupi definirà i executarà les xarxes bàsiques de serveis, les seves instal·lacions i elements tècnics necessaris per donar servei al sector.

Cicle de l'aigua: La redacció del projecte d'urbanització del PMU resoldrà el subministrament d'aigua potable i el sanejament –que en cas de nova execució serà en xarxa separativa– així com la petició de certificats, tramitació, autoritzacions, dimensionat i descripció detallada de les instal·lacions tècniques que corresponguin. Igualment resoldrà la protecció de l'espai públic del costat de l'església davant del risc d'inundació.

Dins les despeses d'urbanització del sector s'imputaran la connexió a les xarxes de serveis existents i l'ampliació d'aquestes en cas que sigui necessari degut a l'increment de cabals i consums que deriven del propi sector.

També s'haurà de resoldre dintre del sector el espai per ubicar les estacions transformadores suficients per les cobrir les necessitats del subministre d'energia elèctrica del sector.

Serà càrrega del sector la reubicació del transformador ubicat al camí dels camps.

7. Edificabilitat, cessions.

- Índex d'edificabilitat bruta: 0'631 m²st/ m²
- Densitat: 35 hab/Ha
- Cessió de vials i espais lliures: 26,59% d'acord amb els percentatges del quadre de superfícies.
- Cessió de sòl corresponent al 10% de l'aprofitament urbanístic del sector.
- Reserva d'habitatges de protecció pública: L'especificada a la memòria social.

8. Condicions de gestió. Reparcel·lació: modalitat per compensació

Article. 98.PAU-1

1. Objectius: Aconseguir una reserva d'espai destinat a vialitat per accedir a una futura àrea de creixement.

2. Àmbit: Situat a l'oest del nucli urbà amb front al carrer Joan Carles I.

Localització: plànol d'ordenació O.4, 1/2000 i 1/1.000

3. Règim de sòl: sòl urbà consolidat

4. Superfícies

Vials	206 m ²	22,0	%
Residencial (clau 2)	730 m ²	78,0	%
Total sector	936 m²	100	%

5. Condicions d'ordenació, edificació i us.

Es manté l'ús residencial existent el qual queda reflectit als plànols d'ordenació. El nou vial tindrà una amplada mínima de 10 metres.

6. Condicions d'urbanització

El polígon disposa de tots els serveis donat que es troba emplaçat dintre del nucli urbà. Només manca urbanitzar l'accés al vial de nova creació on actualment hi ha un camí. La urbanització del tram de carrer anirà a càrrec del futur sector de creixement.

7. Edificabilitat, densitat, cessions i reserva HPP.

- Seran d'aplicació els paràmetres edificatoris grafats als plànols d'ordenació.
- S'haurà de cedir el terreny corresponent al nou vial.

- No és d'aplicació la cessió del 10% d'aprofitament donat que no hi ha augment d'aprofitament. L'objecte del PAU és obtenir els terrenys per la futura obertura d'un vial.
- No hi ha reserva d'HPP donat que no hi ha un augment de sostre residencial.

8. Condicions de gestió.

Reparcel·lació: modalitat per compensació bàsica.

Article. 99. PE-1. Pla especial façana carretera

1. Objectius: Establir les mesures a realitzar per tal que els terrenys no siguin inundables.

2. Àmbit: Situat a l'est del nucli urbà amb front a la carretera.

Localització: plànol d'ordenació O.4, 1/2000 i 1/1.000

3. Règim de sòl: sòl urbà consolidat

4. Superfícies

Vials	50 m ²	1,6 %
Residencial	3.007 m ²	98,4 %
Total sector	3.057 m ²	100 %

5. Condicions d'ordenació, edificació i us.

Es manté l'ús residencial existent en tipologia d'exemple històric (clau 2).

El pla especial definirà les condicions específiques de l'edificació per tal que no sigui inundable.

L'alineació oficial s'adaptarà al nou traçat fixat als plànols d'ordenació per tal de mantenir una secció constant de la carretera en el seu tram urbà.

6. Condicions d'urbanització

El polígon disposa de tots els serveis donat que es troba emplaçat dintre del nucli urbà.

Aniran a càrrec del sector les obres a executar per tal que els terrenys deixin de ser inundables.

7. Edificabilitat, densitat, cessions i reserva HPP.

- Seran d'aplicació els paràmetres edificatoris grafats als plànols d'ordenació.
- Es cedirà el terrenys destinats a vial com a resultat del petit reajust del traçat de la carretera.
- No és d'aplicació la cessió del 10% d'aprofitament donat que no hi ha augment d'aprofitament. L'objecte del PE és definir les mesures a executar perquè els terrenys no siguin inundables.
- No hi ha reserva d'HPP donat que no hi ha un augment de sostre residencial.

8. Condicions de gestió.

Reparcel·lació: modalitat per compensació bàsica.

Article. 100. PE-2. Pla especial de la vall

1. Objectius: Establir les mesures a realitzar per tal de reconduir les aigües que baixen de manera esporàdica per la vall.

2. Àmbit: Situat a l'oest del nucli urbà amb front al carrer Joan Carles I.

Localització: plànol d'ordenació O.4, 1/2000 i 1/1.000

3. Règim de sòl: sòl urbà consolidat

4. Superfícies

Residencial (clau 2)	1.411 m ²	100 %
Total sector	1.411 m ²	100 %

5. Condicions d'ordenació, edificació i us.

Es manté l'ús residencial existent en tipologia d'exemple històric (clau 2).

El pla especial definirà les mesures a adoptar o les condicions específiques d'ordenació de l'edificació per tal de reconduir les aigües que baixen per la vall.

6. Condicions d'urbanització

El polígon disposa de tots els serveis donat que es troba emplaçat dintre del nucli urbà.

Aniran a càrrec del sector l'execució de les obres necessàries per tal de reconduir les aigües que baixen per la vall.

7. Edificabilitat, densitat, cessions i reserva HPP.

- Seran d'aplicació els paràmetres edificatoris grafats als plànols d'ordenació.
- No és d'aplicació la cessió del 10% d'aprofitament donat que no hi ha augment d'aprofitament. L'objecte del PE és definir les mesures a executar perquè els terrenys no siguin inundables.
- No hi ha reserva d'HPP donat que no hi ha un augment de sostre residencial.

8. Condicions de gestió.

Reparcel·lació: modalitat per compensació bàsica.

CAPÍTOL IV. REGULACIÓ DEL SÒL NO URBANITZABLE (SNU)

SECCIÓ 1. DISPOSICIONS GENERALS

Article. 101. *Definició i tipus*

El sòl no urbanitzable comprèn els terrenys que es caracteritzen per una voluntat de mantenir i conservar les seves condicions naturals i el seu caràcter pròpiament rural. En aquest sòl no hi són permesos els processos d'urbanització de caràcter urbà ni els usos contradictoris amb l'aprofitament rural del territori. El sòl no urbanitzable es regeix per les limitacions que estableix l'art. 47 de la LUC, segons el desenvolupament i la concreció de detall que s'efectua en aquest capítol. En tot cas el criteri prioritari serà la conservació dels seus elements naturals: sòl, flora, fauna i paisatge.

En termes generals, constitueixen el sòl no urbanitzable els terrenys següents:

- els que el POUM ha classificat com a tals per raó d'estar sotmesos a un règim especial de protecció aplicat per la legislació sectorial i pel planejament territorial, o perquè així ho determini un pla director o per estar subjectes a servituds per a la protecció del domini públic
- els terrenys que el Pla ha considerat necessari classificar de no urbanitzable pels valors i finalitats a assolir, entre els quals s'inclou la utilització racional del territori d'acord amb el model territorial de desenvolupament urbanístic sostenible o el valor agrícola dels terrenys inclosos en indicacions geogràfiques protegides.

Els terrenys reservats per a sistemes urbanístics generals no inclosos en sòl urbà també formen part del sòl no urbanitzable.

Els plans especials que desenvolupin les determinacions del sòl no urbanitzable no podran alterar les determinacions del Pla d'Ordenació Urbanística Municipal, excepte per regular més restrictivament les condicions d'edificació i d'ús i per augmentar la superfície establerta com a mínima per a les finques.

La creació del canal Segarra-Garrigues, actualment en construcció, modificarà totalment els usos del sòl no urbanitzable i la seva estructura. Donat que el document de la "Concentració Parcel·laria que estableix l'estructura del territori no està aprovat definitivament, els redactors del POUM hem optat per qualificar el sòl en funció de la situació actual. El POUM haurà d'incorporar les modificacions derivades de l'aprovació definitiva del document de la "Concentració Parcel·laria".

Dins del sòl no urbanitzable el Pla d'Ordenació Urbanística Municipal estableix els següents tipus de sòl: clau 21: agrícola de valor.

El POUM contempla també les proteccions especials establertes per la legislació sectorial i el planejament territorial (protecció de connexió).

Article. 102. *Finques*

1. Seran indivisibles a Alcanó totes les finques en sòl no urbanitzable, la dimensió de les quals sigui inferior al doble de les unitats mínimes de conreu o de producció forestal d'acord amb l'art.188.e LUC i la legislació sectorial específica.

2. Queden prohibides les parcel·lacions urbanístiques en sòl no urbanitzable. S'entendrà que existeix parcel·lació quan concorrin les circumstàncies assenyalades a l'art.183.1 LUC i que hi ha presumpció de parcel·lació quan es donin les condicions de l'art.186 LUC

3. Es considera il·legal, a efectes urbanístics, tota parcel·lació que sigui contrària a allò que estableix el Pla d'Ordenació Urbanística Municipal o que infringeixi el que disposa l'art.187.1 LUC i tota divisió o segregació que faciliti o tingui per finalitat facilitar la construcció d'edificacions o usos que no estiguin permesos en sòl no urbanitzable.

4. D'acord amb els articles 205 i 206 LUC , es considera infracció urbanística els actes de parcel·lació urbanística contraris a l'ordenament jurídic urbanístic que es duguin a terme en sòl no urbanitzable.

Article. 103. *Tanques*

S'haurà de justificar la seva necessitat per a l'ús agrícola o ramader.

Quan sigui inevitable la seva col·locació, les tanques agrícoles es construiran de forma que no agredeixin el medi rural on s'emplacen, ni privin la visió del paisatge, és a dir, utilitzant elements vegetals, fileres d'arbres, pedra del país, fusta o metàl·liques de filat de filferro.

No s'admet la construcció de tanques que delimiten les finques tret que siguin per a la protecció de construccions o instal·lacions específiques degudament autoritzades. En aquest supòsit , les tanques es realitzaran de materials calats, filferro o similar, amb una alçada màxima de 1,60 m i la tanca podrà tenir una part inferior d'obra, opaca, de 0,40 metres d'alçada, a excepció dels límits de les vies de circulació ràpida on s'admet el tancament massís amb muret de pedra del lloc de 1,40 m d'alçada o una tanca vegetal fins a 2,50 m.

Els paredats i murets de contenció de terres no sobresortiran del nivell del terreny que contenen.

S'admet la fitació dels terrenys en els vèrtex dels polígons que delimiten les finques.

Estaran subjectes a prèvia llicència municipal. En qualsevol cas caldrà situar-les a una distància mínima de l'exterior del camí, equivalent a la distància de protecció que s'estableix a l'Article. 79 "Camins rurals" d'aquesta normativa, resseguint la topografia natural i sense interferir en el traçat dels camins considerats de domini públic.

Article. 104. Fonts

No es permet cap acció a l'entorn de les fonts que impliqui la seva desaparició o variació del lloc tradicional d'aflorament. A l'entorn d'aquests punts s'estableix una protecció de 50 m de radi en el qual no es permetrà cap tipus d'edificació, desmunt o moviment de terres que representi variacions morfològiques o paisatgístiques i que alteri les actuals condicions de la naturalesa. La vegetació existent haurà de respectar-se i es permetrà potenciar el seu valor paisatgístic. Es podran fer petites obres d'adequació i ornat, així com plantacions d'espècies autòctones si s'acompanyen del plànol corresponent.

Article. 105. Conreus

Els conreus vindran regulats per la normativa agrària i quedaran subjectes als Plans Especials que, de ser-ne el cas, es redactin per a la protecció del sòl agrícola.

Article. 106. Tala d'arbres

Els propietaris del sòl NU vetllaran per al manteniment de l'arbrat existent.

La tala d'arbrat només serà admesa quan estigui prevista als Plans de gestió i millora forestal (PGMF), disposi d'autorització expressa de l'Administració forestal, sigui conseqüència de la renovació o aprofitament agrari usual dels conreus o de l'aplicació de la legislació en matèria de sanitat vegetal. En qualsevol cas resta prohibida la tala de les espècies catalogades com a Hàbitats d'interès comunitari i delimitades als plànols d'ordenació. En els sectors afectats per incendis s'estimularà la ràpida repoblació amb espècies autòctones.

Article. 107. Xarxes d'energia elèctrica i telecomunicacions.

La creació de noves línies elèctriques aèries d'alta tensió o d'antenes de comunicació radioelèctrica o de telefonia s'ordenarà conjuntament amb les existents, preveient en el primer cas, corredors al llarg de les infraestructures viàries de comunicacions i situant-se en el segon cas pels terrenys amb menys impacte sobre el medi. En el cas de noves esteses de línies per regular i racionalitzar els traçats de les diferents companyies i establir les mesures adequades de protecció es redactarà un Pla especial previ a la concessió de qualsevol llicència.

Article. 108. Antenes i altres instal·lacions de radiocomunicació i georeferenciació.

a) Les instal·lacions puntuals d'antenes de telefonia mòbil i d'altres instal·lacions de radiocomunicació s'ajustaran a allò que disposa la legislació vigent. Les antenes ja instal·lades s'hauran d'adequar a la nova normativa en un màxim de 6 mesos, després de l'aprovació definitiva d'aquest POUM.

Per tot el que no preveu aquesta norma, es tindrà en compte la Recomanació del Consell de la CE de 12 de juliol de 1999, relativa a l'exposició del públic en general als camps electromagnètics (DOCE L 199/59).

Les instal·lacions han d'ésser projectades, utilitzades, mantingudes i controlades de manera que s'adeqüin al paisatge i s'assoleixin els objectius de qualitat ambiental i de seguretat que fixa la legislació vigent.

Les torres de suport d'antenes, els camins d'accés i les escomeses elèctriques es compartiran sempre que sigui tècnica i econòmicament viable, s'ajusti a l'ordenació urbanística aprovada i suposi una reducció de l'impacte.

Caldrà un pla especial per ordenar la implantació de les instal·lacions sobre el territori.

b) Els vèrtex geodèsics disposaran d'una distància de protecció de 10 m de diàmetre, on caldrà aclarir la vegetació per tal de garantir la correcta comunicació amb els satèl·lits.

c) Qualsevol implantació de telefonia mòbil o d'altres instal·lacions que requereixin les noves tecnologies de comunicació i de georeferenciació, no considerades als articles anteriors, requeriran de llicència municipal i l'autorització de la Comissió territorial d'Urbanisme.

Article. 109. Usos permesos i usos prohibits

1. Els usos permesos es regularan específicament per a cada tipus de sòl no urbanitzable.

En el sòl no urbanitzable, en general, no s'admeten els usos que impliquin una transformació en la destinació o la naturalesa d'aquest sòl, o bé lesionin o impedeixin la consecució dels valors i finalitats específiques que es defineixen per a cada zona.

Amb caràcter general queden prohibits els usos següents: d'habitatge plurifamiliar; comercial, excepte el vinculat al servei de les carreteres (no es permet la implantació de grans i mitjans establiments comercials); instal·lacions de tractament de residus no controlades; camps de golf; assentament permanent de caravanes i autocaravanes i usos recreatius que comportin instal·lacions permanents i/o alteració de l'entorn natural.

2. L'establiment de qualsevol ús autoritzat comportarà l'obligació d'adoptar les mesures necessàries per evitar la degradació del medi i facilitar una integració total.

Caldrà estudiar d'una manera detallada la captació d'aigua potable i energia, la depuració de les aigües residuals, la minimització dels residus, la idoneïtat dels accessos i la conservació i restauració de les masses arbòries. El titular es comprometrà a la conservació de les construccions i del seu entorn per tal que reuneixi unes condicions adequades de seguretat, de salubritat i d'ornat públic.

Article. 110. Publicitat

Es prohibeix la col·locació de cartells o altres elements publicitaris que distorsionin la visió del paisatge, especialment aquells que infringeixen la línia d'horitzó.

SECCIÓ 2. CONSTRUCCIONS EN SÒL NO URBANITZABLE

Article. 111. *Disposicions generals per a l'edificació en sòl No Urbanitzable*

1. En el medi rural s'admeten les actuacions específiques d'interès públic que preveu l'art. 47.4 LUC en àmbits que no siguin incompatibles per raó de la protecció dels seus valors, per l'existència de riscos naturals o servituds per a la protecció del domini públic o perquè disminueixen significativament la permeabilitat del sòl o afecten negativament la connectivitat territorial.

Altrament, només s'admeten com a noves construccions les destinades a explotacions agrícoles, ramaderes, i d'explotació de recursos naturals, les estacions de subministrament de carburants i de prestació d'altres serveis de la xarxa viària o les vinculades a l'execució, el manteniment i el servei de les obres públiques respectant en tot cas les incompatibilitats i les determinacions dels diferents tipus de sòl no urbanitzable. Els nous habitatges o ampliació dels existents només s'admeten directa i justificadament vinculats a l'explotació rústica i condicionats a la impossibilitat de fer servir una edificació existent.

2. Es permet la reconstrucció i rehabilitació de les masies i cases rurals existents i que hauran d'estar identificades en un catàleg, per tal de destinar-les a habitatge familiar, establiment de turisme rural, establiment hoteler llevat d'hotels- apartaments o a activitats d'educació en el lleure . No s'admet l'ús de turisme rural en nova edificació.

3. L'autorització de les obres i els usos referents a actuacions d'interès públic, noves construccions o reconstrucció i rehabilitació de masies i cases rurals existents, s'ajustarà als procediments previstos per a cada cas en els articles 48, 49 i 50 de la LUC i hauran de garantir en qualsevol cas la preservació d'aquest sòl respecte al procés de desenvolupament urbà i la màxima integració ambiental de les construccions i les activitats autoritzades respecte a les condicions naturals i paisatgístiques de l'entorn en què s'emplanten.

4. Tota nova activitat o edificació en SNU, només s'admetrà en aquells sòls que restin fora de la zona d'inundació , de l'avinguda de 500 anys de període retorn.

5. S'haurà de resoldre i especificar en la tramitació de la llicència el sistema de depuració de les aigües residuals i el seu destí final, així com el sistema de captació d'aigua i l'abastament d'energia, que serà preferentment renovable.

6. Les activitats amb incidència ambiental tipificades a l'annex I, II i III de la Llei 3/1998, de 27 de febrer, de la intervenció integral de l'administració ambiental (LIIAA) hauran d'adaptar-se als seus condicionants de tramitació d'autorització, llicència o comunicació ambiental, d'acord amb el Decret 143/2003, de 10 de juny, de modificació del Decret 136/1999, de desplegament de la LIIAA. (veure CAPÍTOL V. Paràmetres reguladors d'usos i activitats i l'Annex 1.B. Definició de Paràmetres reguladors d'usos i activitats).

Article. 112. *Integració en el paisatge*

En desenvolupament de l'art.9 de la LUC qualsevol edificació o volum que d'acord amb els apartats anteriors s'hagi d'emplaçar en el sòl no urbanitzable haurà de garantir que la seva situació, volumetria, alçada, murs i tancaments, o la instal·lació d'altres elements, no limiti el camp visual per a poder contemplar els paisatges naturals, ni trenqui l'harmonia o desfiguri la perspectiva.

Les construccions s'adaptaran a la topografia natural del terreny, es situaran en els llocs menys exposats visualment, seran adequades a la seva condició aïllada i, per tant, caldrà explicitar la previsió i qualitat dels accessos i serveis necessaris en funció de l'ús i de l'emplaçament. Altrament es consideren no edificables els terrenys del sòl no urbanitzable amb un pendent igual o superior al 20% i es prohibeixen les construccions sobre els careners i turons del relleu del terreny.

Les construccions que es projectin tindran uns materials, sistemes constructius, volum, tipologia aparent, acabats i colors que garanteixin una adequada integració a les condicions naturals de l'entorn i al seu cromatisme.

La nova edificació o ampliació de l'existent no suposarà la destrucció de l'arbrat existent. En tot cas els possibles arbres arrencats es reemplaçaran dins el termini màxim d'un any. En la sol·licitud de llicència municipal hi constarà el seu nombre, el procés i localització de la replantació.

Article. 113. *Actuacions d'interès públic*

1. Es consideren d'interès públic les activitats col·lectives de caràcter esportiu, cultural, d'educació en el lleure i d'esbarjo a realitzar a l'aire lliure, amb les mínimes i imprescindibles obres i instal·lacions adequades a l'ús del qual es tracti. Igualment, gaudeixen d'interès públic els equipaments i serveis comunitaris no compatibles amb els usos urbans, així com les infraestructures d'accessibilitat, les instal·lacions i obres de serveis tècnics tals com les de telecomunicacions, d'infraestructura hidràulica general, producció i d'abastament energètic, de subministrament i sanejament d'aigües, de tractament de residus, de producció d'energia a partir de fonts renovables, i d'altres instal·lacions ambientals d'interès públic.

2. L'autorització d'actuacions específiques d'interès públic que s'hagin d'emplaçar en el medi rural haurà de justificar que l'àmbit d'actuació no està sotmès a un règim especial de protecció amb el qual siguin incompatibles tal com preveu l'art.47.5 de la LUC i seguirà el procediment previst a l'art.48 de la LUC.

3. Per a les edificacions que en aplicació d'allò establert en l'article 48 de la LUC, es declarin d'interès públic, el projecte o, si s'escau, el Pla especial urbanístic haurà d'incloure com a mínim la documentació següent:

- Plànol de situació amb l'emplaçament i extensió de la finca o finques en les quals es projecti l'obra o l'actuació amb especificació de superfície, ocupació, edificabilitat, distància a camins i altres límits de la construcció o instal·lació proposada.
- Determinació de les condicions volumètriques i formals de l'actuació i de l'ordenació de l'entorn amb definició dels accessos i instal·lacions complementàries que l'activitat proposada requereixi per al seu desenvolupament.

- Una justificació específica de la finalitat del projecte i de la compatibilitat de l'actuació amb el planejament urbanístic i sectorial.
- Un estudi d'impacte paisatgístic que ha de contenir una diagnosi raonada del potencial impacte i una exposició de les mesures que es proposen.
- Un estudi arqueològic i un informe del Departament de Cultura, si l'actuació afecta restes arqueològiques d'interès declarat.
- Un informe del Departament d'Agricultura, Ramaderia i Pesca, si l'àmbit d'actuació no és comprès en un pla sectorial agrari.
- Un informe de l'administració hidràulica, si l'actuació afecta aqüífers classificats, zones vulnerables o zones sensibles declarades de conformitat a la legislació vigent
- Un informe del Servei Geològic de Catalunya, si l'actuació afecta jaciments paleontològics o punts geològics d'interès.
- Els altres informes que exigeixi la legislació sectorial.

Article. 114. Construccions pròpies d'una activitat rústica

1. Es consideren construccions pròpies d'una activitat agrícola, ramadera, d'explotació de recursos naturals, o en general, rústica, a més de les construccions destinades a la cria d'animals o al conreu d'espècies vegetals, les instal·lacions de caràcter familiar destinades a l'elaboració artesanal de productes derivats de la pròpia explotació: magatzematge, conservació, manipulació, envasat, o la transformació de productes (fermentació, secatge, polvorització i premsat), i prestació de serveis en els termes que preveu l'art.84 RLU.

2. Adequació paisatgística: Cal garantir la integració paisatgística i minimitzar l'impacte visual de les instal·lacions. Les façanes hauran de comptar amb arrebossat i pintat excepte quan el material base dels tancaments estigui preparat per anar vist i tingui un cromatisme adequat al paisatge. Els colors de façanes i cobertes seran clars de la gamma terrosa.

En els entorns amb arbrat, es projectarà i plantarà al llarg de les edificacions fileres d'arbres, d'una classe característica del lloc, en una proporció mínima d'un arbre cada 7 m, a l'objecte de matisar l'impacte visual de la construcció.

3. Sens perjudici del que aquest POUM determini per a cada tipus de sòl i del que estableixi la legislació sectorial vigent en cada cas, es defineixen les condicions generals següents:

Les construccions vinculades a una explotació agrària destinades a ús de magatzem de productes agrícoles, eines de camp i de maquinària i les destinades a l'elaboració artesanal de productes han de complir:

a. Cal acreditar una propietat mínima de 1,5 ha de terres de conreu de regadiu o de 4 ha de terres de conreu de secà en una única extensió. La part de la finca vinculada a l'edificació quedarà inscrita en el Registre de la propietat com a indivisible.

b. Condicions de localització: les noves construccions es situaran en terrenys amb pendent inferior al 20% i es separaran una distància mínima de 10 m de l'eix dels camins, 25 m de l'aresta exterior de la calçada de les carreteres, 10 m respecte sèquies, canals i recs sempre fora de les zones inundables i 5 m a la resta de parts de la finca.

c. Condicions de volum. El màxim volum edificable és de 400 m³/Ha. Les construccions seran de planta baixa amb una alçària màxima de 9,00 metres al ràfec respecte la rasant natural més baixa del terreny on s'assenten. Cap dimensió no serà superior a 50 m en planta. S'admeten les instal·lacions tècniques que justificadament requereixin una major alçada sempre que no alterin la fesomia del paisatge.

Les construccions destinades a l'ús ramader, han de complir les determinacions següents:

Localització: les noves construccions es situaran en terrenys amb pendent inferior al 20%, llocs assolellats, ventilats, i preferentment fora de la trajectòria dels vents dominants en el sentit dels nuclis. Quan no sigui possible es prendran les mesures adients per minimitzar l'impacte de les olors sobre les parts urbanes. Es localitzaran, a una distància mínima de 10 m de l'eix de qualsevol camí veïnal, 25 m de l'aresta exterior de la calçada de les carreteres, a 200 m d'habitatges existents en SNU, 10 m respecte canals i sèquies sempre fora de les zones inundables i 5 m a la resta de límits de propietat. En qualsevol cas la distància mínima al sòl urbà serà de 1.000 m pel bestiar porcí amb risc ambiental elevat; 500 m per a la resta d'explotacions de risc ambiental elevat i moderat; i 300 m per a les de risc ambiental baix. Les basses de purins o femers i demés instal·lacions necessàries per a una correcta gestió ambiental, conservaran la integritat territorial i paisatgística de l'explotació ramadera.

Ocupació: El conjunt de les construccions ocuparan un màxim del 40% de la superfície de la finca, seran de planta baixa, amb una llargada màxima de 100 m i una alçària màxima de 7,00 m al ràfec, respecte de la rasant més baixa del terreny. Només s'admetrà una major alçada a les instal·lacions tècniques que justificadament ho requereixin.

La legalització o autorització de qualsevol construcció ramadera requereix l'informe previ favorable dels organismes competents en matèria de medi ambient.

4. Els projectes de construccions rústiques s'han de sotmetre al procediment regulat a l'article 48 de la LUC quan es dona alguna de les circumstàncies següents:

- Magatzems d'una finca si superen, en conjunt, un volum edificat de 4.000 m³.
- El conjunt de granges d'una explotació que superen els 15.000 m³.
- La llargada d'una granja que supera els 50 m.
- El conjunt de les edificacions d'una finca, per tots els conceptes, que superen els 3.000 m² de sostre.

Article. 115. Construccions per a la prestació de serveis de la xarxa viària

D'acord amb el que preveu l'apartat 6c de l'art.47 de la LUC es podran autoritzar en el sòl no urbanitzable estacions de subministrament de carburants i de prestació d'altres serveis de la xarxa viària, en concret, tallers de reparació de vehicles, bars-restaurants, neteja de vehicles i el comerç de venda de premsa periòdica i d'articles de primera necessitat.

La sol·licitud de llicència haurà de justificar el dimensionat i característiques de les construccions en base a la intensitat i tipus de trànsit de la via i a la distància als nuclis urbans existents a l'entorn amb capacitat d'oferir els mateixos serveis. A més caldrà garantir la integració de les instal·lacions de serveis amb les de subministrament i del conjunt amb l'entorn.

Les llicències estaran sotmeses a les condicions i procediment assenyalats per aquesta normativa per a les actuacions d'interès públic.

Article. 116. Construccions i instal·lacions d'obres públiques

Es podran autoritzar en el sòl no urbanitzable les construccions i les instal·lacions vinculades a l'execució, manteniment i funcionament de les obres públiques.

La sol·licitud de llicència haurà de justificar la necessitat del traçat o de l'emplaçament de les instal·lacions o construccions que es projectin, amb indicació de les zones afectades i de les correccions previstes en ordre a preservar les condicions naturals, l'equilibri ecològic i els valors paisatgístics.

Les llicències estaran sotmeses a les condicions i procediment assenyalats per aquesta normativa per a les actuacions d'interès públic.

Article. 117. Habitatges vinculats a l'explotació rústica dels terrenys

1. L'ús d'habitatge familiar es considera associat a una explotació rústica quan compleixi els requisits fixats per l'art 87.1 RLU.

Quan es tracti d'habitatge per a treballadors temporers, a més caldrà que el cicle dels productes exigeixi periòdicament, el treball coordinat de persones que l'oferta laboral local no pot atendre i fora de temporada les instal·lacions podran destinar-se a altres usos admesos en NU adequadament autoritzats.

2. Condicions de l'edificació:

2.1 L'habitatge s'ha de situar preferentment en una de les edificacions preexistents o antigues masoveries.

Només s'admetrà l'obra nova en cas que es justifiqui la inviabilitat tècnica i econòmica de la rehabilitació d'una edificació preexistent. En aquest cas la llicència aportarà compromís d'enderroc de l'edificació antiga que substitueixi.

2.2 S'admet la millora i ampliació fins a un 10% del sostre actual amb un màxim de 50 m² per una sola vegada al llarg de la vigència d'aquest POUM sempre i quan no es superin els paràmetres màxims de sostre, alçada i nombre de plantes establerts pels habitatges de nova edificació a l'apartat 2.3 d'aquest mateix article i es tracti d'una edificació legalment implantada i no inclosa al catàleg de masies.

Les llicències de reforma, o ampliació d'habitatge preexistent aportaran la següent documentació complementària:

- Superfície, localització i ús de les edificacions de la finca.
- Aixecament de plantes i alçats de l'edificació existent sobre la que s'actua a una escala mínima de 1/100.
- Reportatge fotogràfic de l'edificació i el seu entorn que permeti valorar els efectes sobre el medi.
- Al projecte ha de quedar reflectida la relació entre la reforma o ampliació i l'edificació vella mitjançant plantes i alçats conjunts, perspectives, fotomuntatges o altres mitjans que s'estimin convenients.

2.3 En el cas d'obra nova la superfície màxima construïda no superarà els 250 m² ni els 7 m d'alçada corresponents a planta baixa i planta pis. Les llicències, a més de contenir la justificació de la concurrència dels requisits per a ser considerat ús d'habitatge vinculat a una explotació rústica, aportaran la següent documentació complementària:

- Superfície, localització i ús de les edificacions de la finca.
- Aixecament de plantes i alçats de la nova edificació a una escala mínima de 1/100.
- Fotomuntatge de l'edificació i el seu entorn que permeti valorar els efectes sobre el medi.

El projecte ha d'acreditar la integració de la construcció destinada a l'ús d'habitatge familiar i a l'ús d'allotjament de treballadors temporers en les principals construccions de l'explotació rústica. La nova construcció s'ha de situar annexa o a una distància inferior a 50 m de l'edificació existent, sempre en terrenys amb pendent inferior al 20% i respectant una distància mínim de 10 m respecte els límits dels camins, 25 m respecte els recs, canals i sèquies assenyalats en el pla i 5 m de la resta de límits de la finca.

3.4 La composició arquitectònica correspondrà al tipus tradicional del medi rural. Els materials i els sistemes constructius aparents han de ser de bona qualitat i adequats a l'entorn.

4. En qualsevol cas s'aportarà el compromís d'inscriure la finca al Registre de la propietat, com a indivisible fent constar a més que la llicència exhaureix l'ús d'habitatge de l'esmentada finca.

Article. 118. Reconstrucció i rehabilitació del patrimoni rural

1. Les edificacions existents amb ús d'habitatge s'agrupen en dos blocs, les pròpiament masies i els altres habitatges.

Es consideren "masies" el conjunt d'edificis d'habitatge i producció agrícola-ramadera, explotat unitàriament en règim familiar; quedant excloses d'aquesta consideració les instal·lacions agropequàries de caràcter industrial que estiguin situades a les seves rodalies, en les que s'aplica la regulació dels articles que regulen magatzems agrícoles i construccions ramaderes de la zona on estiguin emplaçades.

2. S'haurà de redactar un catàleg que incorpori totes aquelles construccions amb interès arquitectònic, històric, mediambiental, paisatgístic o social, ja es tracti de valors excepcionals o quotidians. Aquest haurà de definir els criteris i el grau d'intervenció en l'edificació i el seu entorn, els accessos i serveis; així com els usos específicament admesos.

La rehabilitació de masies haurà de respectar el volum edificat preexistent i la composició volumètrica original eliminant aquelles addicions que distorsionin la volumetria històrica. La divisió horitzontal s'admet per ampliació del programa familiar sempre que no s'alterin les característiques originals de l'edificació, es prevegi una superfície mínima de 125 m²st per habitatge i es compleixi la normativa reguladora de les condicions objectives d'habitabilitat.

Els usos permesos amb caràcter general a les masies del catàleg són activitats d'educació en el lleure, habitatge familiar, establiments de turisme rural i establiment hotel·ler amb exclusió de la modalitat hotel-apartament i només en el cas que estigui expressament previst al catàleg. El procediment per a l'aprovació dels projectes de reconstrucció i rehabilitació de masies i cases rurals amb ús d'habitatge, s'adequarà a allò que disposa l'article 50 de la LUC.

3. Als habitatges preexistents no inclosos al catàleg de masies només es permeten obres d'adequació i millora que reuneixin les condicions objectives d'habitabilitat o quan per assolir-les, les obres no superin amb escreix les imprescindibles i no pressuposin cap ampliació. A més s'exigirà que l'edificació no sigui objecte d'un expedient de protecció de la legalitat urbanística o bé que no pugui ser-ho per prescripció d'accions.

4. Qualsevol segregació que es produeixi, es regularà d'acord amb el que preveu l'article "Finques" de la present normativa

5. S'haurà de realitzar un inventari d'edificacions amb interès arquitectònic, històric, mediambiental, paisatgístic o social. Aquest haurà de definir els criteris i el grau d'intervenció en l'edificació i el seu entorn, els accessos i serveis; així com els usos específicament admesos.

Article. 119. *Actuacions no admeses en sòl no urbanitzable*

1. La promoció d'actuacions destinades a usos diferents dels que preveu l'art.47 de la LUC i la present normativa no s'admeten en el sòl no urbanitzable. S'haurà de realitzar un inventari d'edificacions preexistents amb usos no admesos concretant el tipus d'activitat que s'hi desenvolupa.

2. A les edificacions preexistents amb usos no admesos es limita l'ampliació al 20% del sostre existent i legalitzat en el moment de l'aprovació inicial d'aquest Pla, seguint el procediment establert a l'article 50.1 en la redacció determinada per la LUC.

Excepte en el cas d'activitats industrials es preveu la possibilitat d'autoritzar un habitatge únicament, degudament justificat per necessitats de vigilància i bona gestió de l'activitat. Aquest habitatge tindrà una superfície màxima de 150 m²st que computarà a efectes d'ampliació i haurà de quedar integrat en el volum de l'edifici existent.

3. En el cas d'usos industrials no s'admetrà canvi, es a dir, únicament s'admet la continuïtat dels usos existents i el canvi dels mateixos implica el cessament de l'activitat industrial.

SECCIÓ 3. TIPUS DE SÒL NO URBANITZABLE

Article. 120. *Agrícola de valor, clau 21*

1. Definició

Sòls que per les seves condicions tenen un especial valor agrícola, estiguin o no conreats en el moment de la seva classificació, s'han de preservar del procés d'incorporació a àrees urbanes o han estat incorporats per raó de la pròpia fertilitat dels sòls, la seva extensió i la seva posició estratègica comarcal.

Aquests terrenys rebran un tractament prioritari en l'ordenament de les activitats agràries i foment per a la millora de les explotacions i mereixen una especial protecció, d'acord amb els criteris de l'article 32 de la LUC

2. Segregacions

Es prohibeix expressament la divisió o segregació dels terrenys per a la formació d'horts familiars de titularitat privada o que donin lloc a superfícies inferiors a la unitat mínima de conreu que determina el Decret 169/1983 de 12 d'abril sobre Unitats mínimes de conreu i l'Ordre circular de la Secretaria General del DARP de 28 d'abril de 1998, junt amb les modificacions de l'anterior Decret pel Decret 82/1985 de 21 de març i Decret 297/1988 de 27 de juliol.

3. Condicions d'ús

L'ús global és l'agrícola i ramader.

Es considera compatible la construcció de magatzems agrícoles, granges, sitges, vivers i hivernacles i altres directament relacionats amb l'activitat agrícola o ramadera.

Per a la resta d'edificacions, caldrà que en aplicació d'allò establert en l'article 47.4 LUC, s'hagin declarat d'utilitat pública o es considerin d'interès social.

Excepcionalment s'admet temporal i provisionalment prèvia avaluació d'impacte ambiental l'ús extractiu. A més de les autoritzacions corresponents de les diferents administracions públiques amb competències concurrents, i en especial les establertes a la Llei 12/81, el projecte s'haurà de sotmetre al procediment regulat a l'art.48 de la LUC.

4. Les edificacions i masies existents en aquest tipus de sòl restaran subjectes a les determinacions dels articles d'aquestes normes urbanístiques que regulen les construccions en sòl no urbanitzable.

Article. 121. *Sòl de valor natural i de connexió.*

1. Definició

Comprèn el sòl no urbanitzable que ha de ser objecte d'una especial protecció pel seu valor natural i de connexió; de forma que s'impedeixin les actuacions que puguin perjudicar les seves condicions naturals de connexió.

Es tracta d'una protecció que és superposa a la seva qualificació del tipus de sòl no urbanitzable i per tant està superposat a la regulació específica de cada zona.

2. Regulació

Està sotmès a un règim especial de protecció per connexió que és incompatible amb totes aquelles actuacions d'edificació i de transformació de sòl que puguin afectar de forma clara els valors que motiven la seva protecció.

S'haurà de redactar un pla especial que determinarà de manera específica la regulació d'aquesta protecció en base a l'establert pel Pla Territorial Parcial de les Ponent. Mentre aquest no estigui redactat, qualsevol intervenció en sòls afectats per aquesta protecció haurà de ser informada per la Comissió Territorial d'Urbanisme de Lleida.

TÍTOL IV. PROTECCIÓ DEL PATRIMONI

Article. 122. *Definició*

El POUM inclou una relació de bens d'interès històric, artístic, arquitectònic, ambiental i paisatgístic que s'haurien de ser objecte de protecció.

Elements a protegir:

- Antic castell.
- Església parroquial i el seu entorn.
- Elements arquitectònics i constructius característics del edificis del nucli antic.
- Pou.
- Font del Saladar.
- Pi centenari.
- La Bassa.
- Els masos.
- Cabanes de volta.

En base a aquest inventari s'haurà de redactar el Catàleg de bens a protegir i el Pla especial de protecció del patrimoni que el desenvolupi. El Catàleg podrà completar la relació de bens incloses en aquest Pla.

En tant el municipi no disposi de Catàleg i Pla especial de protecció del seu patrimoni, es podran redactar Plans especials de Protecció de caràcter individualitzat referits a alguns elements o àmbits del catàleg.

S'haurà de redactar el Pla especial de protecció del castell i el Pla especial de protecció de masos.

Article. 123. *Catàleg*

1. És la relació de bens d'interès històric, artístic, arquitectònic, ambiental i paisatgístic sobre els que cal establir mesures urbanístiques de protecció i preservar de la seva degradació.

2. El Catàleg inclourà una fitxa individualitzada per a cada element on es descriuen les característiques particulars del Bé i es determina el nivell de protecció, segons les categories següents:

- Nivell 1- Béns culturals d'interès nacional (BCIN): Tindran el nivell de protecció integral que els assigna la Llei 9/1993 de 30 de setembre del Patrimoni Cultural Català i que correspon a la dels béns d'interès cultural definida per la Llei de patrimoni històric espanyol.

Nivell 2- Elements arquitectònics, paisatgístics i culturals d'interès local que cal preservar i mantenir com a elements identificadors d'Alcanó (BCIL). Tindran el nivell de protecció integral que els assigna la Llei 9/1993 de 30 de setembre del Patrimoni Cultural Català. Formen part d'aquest nivell els conjunts urbans, edificacions singulars, arbres monumentals, recorreguts paisatgístics, masies, fites atermenament del terme municipal i fonts.

Nivell 3- Jaciments arqueològics:

Àmbits específics delimitats pel Departament de Cultura i subsidiàriament per un àmbit de diàmetre de 50 m a l'entorn de l'àrea d'expectativa arqueològica que quedaran protegits. Les llicències d'obres dins d'aquests àmbits hauran de ser objecte d'informe previ del Servei d'Arqueologia de la Direcció General del Patrimoni Cultural, que podrà dictaminar la realització de sondeigs arqueològics per tal de delimitar el jaciment, i requerir al promotor perquè presenti un estudi de la incidència que les obres poden tenir en les restes arqueològiques. Tindran el nivell de protecció integral que els assigna la Llei 9/1993 i el Decret 78/2002, de 5 de març del Reglament de protecció arqueològica i paleontològica de Catalunya.

- Nivell 4- Elements d'interès municipal (EIM):

Són els elements o conjunts que responen a un nivell suficient d'interès cultural pel municipi, com són alguns jaciments arqueològics, edificacions singulars, arbres monumentals, recorreguts paisatgístics, masies, fites de terme, fonts i rieres, i que requereixen un cert grau de protecció com a elements d'identitat d'Alcanó. Tindran el nivell de protecció integral o parcial en funció de la seva vàlua o interès. Pla especial de Protecció del Patrimoni

3. El Pla especial ha de concretar el grau d'intervenció i tractament específic, dels elements catalogats de l'article anterior i que es descriuen al Catàleg de béns a protegir. El PPP ha de definir exhaustivament els perímetres corresponents a cadascun dels elements catalogats, amb el contingut de la protecció específica total o parcial per a cada un d'ells i i el seu entorn immediat. Ha de definir un règim particular econòmic-fiscal, tendint a estimular i fomentar la conservació, millora i reposició dels elements catalogats. També ha de concretar la incidència de la nova protecció de l'element en relació a l'entorn immediat i el paisatge.

Article. 124. *Condicions de les obres de consolidació i conservació*

1. En tant no sigui vigent el Pla especial de Protecció de Patrimoni corresponent, als elements catalogats, només es podran autoritzar obres de consolidació i conservació de caràcter urgent, amb informe previ del Departament de Cultura de la Generalitat de Catalunya si es tracta d'un bé reconegut. Els usos seran coherents a l'entorn en que s'emplanten i amb la posada en valor dels edificis o elements a protegir. Es prohibeixen expressament l'enderrocament o la transformació i canvi de les característiques físiques dels edificis i, si escau, de llurs entorns ambientals.

Així mateix, en tant no sigui vigent el Pla Especial, es limitaran les modificacions dels edificis catalogats als elements no estructurals ni constitutius de les seves característiques formals d'identitat. El projecte de modificació haurà de justificar la conveniència o necessitat de les obres de modificació, que es descriuran en

una memòria i es grafiaran en un plànol de l'entorn i els plànols de planta, secció i alçat necessaris.

2. Qualsevol intervenció en un BCIN, d'acord amb l'article 34.1 de la Llei 9/1993, de 30 de setembre, del patrimoni cultural català, ha de ésser autoritzada pel Departament de Cultura, i els criteris d'intervenció i autoritzacions de canvi d'ús s'ajustaran als articles 35 i 36 de l'esmentada llei.

Article. 125. *Pla especial del castell*

S'haurà de redactar un pla especial que protegeixi el castell.

Objectius:

- Definir l'àmbit del castell.
- Definir els elements a protegir i les actuacions a realitzar.
- Establir els usos possibles.

Article. 126. *Pla especial de protecció dels masos*

S'haurà de redactar un pla especial que inclourà un inventari dels "masos" en sòl no urbanitzables. S'entén per "masos" aquelles edificacions de pedra existents en sòl no urbanitzable caracteritzades per la seva tipologia formada per una crugia amb coberta a una vessant i que originàriament servien de refugi i magatzem agrícola. Aquests són un element característic del paisatge del municipi.

El pla especial els identificarà i regularà els usos possibles així com les condicions de rehabilitació.

S'afavorirà la reutilització de les edificacions existents, per tal de mantenir el patrimoni característic de la zona, enfront de les noves construccions.

En qualsevol cas, el pla especial s'haurà d'adaptar a l'establert per la LUC per a usos i actuacions en sòl no urbanitzable.

DISPOSICIONS TRANSITÒRIES

Primera: Volums i usos fora d'ordenació o amb volum disconforme

1. Quan les construccions i instal·lacions i usos amb llicència anterior a l'aprovació inicial d'aquest Pla d'Ordenació Urbanística Municipal, estiguin subjectes, per raó del planejament, a expropiació, cessió obligatòria i gratuïta, enderrocament de l'edifici o cessament de l'activitat, quedaran en situació de fora d'ordenació.
2. Així mateix, resten qualificats en situació de fora d'ordenació les edificacions implantades il·legalment en sòl no urbanitzable.
3. En els edificis i instal·lacions fora d'ordenació no s'hi podran realitzar obres de consolidació, augment de volum, modernització o increment del seu valor d'expropiació, però si les petites reparacions que exigeixin la salubritat pública, la seguretat de les persones i la conservació de l'immoble.
4. Els canvis d'ús de les construccions i les instal·lacions que estan fora d'ordenació es poden autoritzar en els supòsits i les condicions regulats per l'article 53.5 LUC
5. Quan les edificacions existents no s'ajusten a les determinacions del planejament, però no han de donar lloc a l'expropiació, cessió o enderroc de les construccions, aquestes es consideraran en situació de volum disconforme.
6. En els edificis i instal·lacions amb volum disconforme s'autoritzaran totes les obres de consolidació, rehabilitació i canvi d'ús d'acord amb les condicions bàsiques que aquestes normes urbanístiques estableixen per a cada zona.
7. Els usos preexistents i legalitzats abans de l'aprovació inicial del Pla d'ordenació urbanística municipal poden mantenir-se mentre no esdevinguin incompatibles amb el nou planejament, s'hauran d'adaptar als límits de molèstia, de nocivitat, d'insalubritat i de perill que estableixi la llei i les normes per a cada zona d'aquest Pla.
8. Els edificis i instal·lacions que no s'ajustin al planejament, respecte dels quals no sigui possible aplicar les mesures de restauració previstes per la LUC, resten en situació de fora d'ordenació o de disconformitat segons correspongui.

Segona: Parcel·les fora d'ordenació

En general, les parcel·les existents a les diferents zones edificables, de superfície i/o dimensions inferiors a les que estableixi el Pla d'Ordenació Urbanística Municipal per a la zona on s'emplanten es consideraran edificables sempre que constin escripturades abans de l'aprovació inicial del present POUM i compleixin les condicions de parcel·lació del planejament anterior.

ANNEXES

ANNEX 1. Definicions

A. DEFINICIÓ DE PARÀMETRES QUE REGULEN L'ORDENACIÓ

Article 1. Definició de paràmetres referits als àmbits de planejament

Aprofitament urbanístic del sector:

És la resultant de ponderar d'acord amb l'article 37 de la Llei 2/2002, de 14 de març, d'Urbanisme l'edificabilitat, els usos i la intensitat dels usos que assigni al sòl el planejament urbanístic. També integra la densitat de l'ús residencial. S'expressa en unitats d'aprofitament (ua)

Aprofitament mitjà del sector (AM):

Coeficient entre el producte del valor relatiu de cadascuna de les zones per la seva extensió, i la suma de les superfícies de les zones. El valor resulta equivalent al coeficient entre l'aprofitament del sector i la superfície global dels terrenys inclosos en ell. S'expressa en unitats d'aprofitament per metres quadrats de sòl (ua/m²s)

Coeficient o índex d'edificabilitat brut (IEB):

Factor que fixa la relació entre la superfície de sostre edificable d'un sector i la superfície dels terrenys del sector. S'expressa en metres quadrats de sostre edificable per metres quadrats de sòl (m²st/ m²s).

Coeficient d'edificabilitat complementari brut (IECB):

És el coeficient d'edificabilitat bruta que determina el sostre màxim edificable destinat exclusivament a uns usos concrets que s'assenyalen per a cada zona. Aquest coeficient mai podrà augmentar el nombre d'habitatges que resultin per aplicació dels coeficients de densitat d'habitatge per zona.

Coeficient o índex de volum edificable brut (IVB):

Factor que relaciona el volum edificable d'un sector amb la seva superfície total. Es dona en metres cúbics edificables per metres quadrats de sòl (m³/ m²s).

Densitat màxima d'habitatges bruta (DMHB):

Coeficient que fixa el nombre màxim d'habitatges d'un sector en relació a tota la seva superfície. Les unitats s'expressen en nombre d'habitatges per hectàrea de sòl (hab/Ha).

Article 2. Definició de paràmetres referits a les zones

Coeficient o índex d'edificabilitat net de la zona o intensitat neta d'edificació de la zona (IEN):

Factor que fixa la relació entre la superfície de sostre edificable d'una zona i la superfície de la mateixa, referida al sòl d'aprofitament privat, un cop descomptats els terrenys que són adscrits a sistemes. S'expressa en metres quadrats de sostre edificable per metres quadrats de sòl (m²st/m²sN)

Coeficient o índex de volum edificable net de la zona (IVN):

Factor que relaciona el volum edificable d'una zona amb la seva superfície, referida al sòl d'aprofitament privat, un cop descomptats els terrenys que són adscrits a sistemes. S'expressa en metres cúbics edificables per metres quadrats de sòl (m³/m²s).

Densitat màxima neta d'habitatges de la zona (DMHN):

Coeficient que fixa el nombre màxim d'habitatges d'una zona en relació a la seva superfície, referida al sòl d'aprofitament privat, un cop descomptats els terrenys que són adscrits a sistemes. Les unitats s'expressen en nombre d'habitatges per hectàrea de sòl (hab/Ha).

Superfície d'aprofitament privatiu (SAP):

Dimensió que indica la quantitat de sòl destinada a l'aprofitament urbanístic, generalment en forma d'edificació, un cop s'han descomptat les superfícies destinades a sistemes. Les unitats s'expressen en metres quadrats (m²).

Article 3. Definició de paràmetres referits a la parcel·la

Parcel·la:

És la porció de sòl urbà potencialment edificable, que constitueix una unitat de domini.

Parcel·la mínima:

És la unitat de sòl de dimensions mínimes que pot resultar apta per l'edificació. Les parcel·les mínimes, definides a cada zona, seran indivisibles, qualitat que caldrà fer constar al registre de la propietat en el moment d'inscripció de la finca, d'acord amb el que preveu l'article 188.2 de la Llei 2/2002, de 14 de març, d'Urbanisme .

Solar:

Parcel·la classificada com a sòl urbà, apte per a l'edificació, segons llur qualificació urbanística en el present POUM que d'acord amb l'art.29LUC reuneix les següents condicions:

- urbanitzada d'acord amb les determinacions establertes per aquest Pla o bé si aquest no les fixa, disposa dels serveis urbanístics bàsics i afronta amb via que compta amb enllumenat públic, íntegrament pavimentada (incloses voreres). No s'aplica al sòl urbanitzable i no urbanitzable que confronti amb carreteres, vials de connexió i vials que delimitin el sòl urbà.
- te assenyalsades alineacions i rasants
- és susceptible de llicència immediata perquè no ha estat inclosa en un PMU ni en un PAU.
- per edificar no s'han de cedir altres terrenys per a carrers o vies.

Alineació:

És la línia de separació entre el viari, o altres espais públics, i les parcel·les i solars de titularitat pública o privada.

Front de parcel·la:

Partió o límit de la parcel·la amb el carrer o altre espai de domini públic.

Fons de parcel·la:

1. És la partió o límit situat a la part oposada de la façana al carrer.
2. Per aquelles parcel·les amb cantonada a dos carrers, serà fons de parcel·la la partió de parcel·la oposada a cada façana i per a aquelles amb façana a tres carrers, la partió de parcel·les que no és façana.

Coeficient o Índex d'edificabilitat net de parcel·la (IEN):

Factor que fixa la relació entre la superfície de sostre edificable i la superfície de sòl d'una parcel·la. S'expressa en metres quadrats de sostre edificable dividit per metres quadrats de sòl (m^2st/m^2s).

Coeficient d'edificabilitat complementari net o de parcel·la (IECN):

És el coeficient d'edificabilitat net que determina el sostre edificable destinat exclusivament a uns usos concrets assenyalats a cada parcel·la. Aquest coeficient mai podrà augmentar el nombre d'habitatges que resultin per aplicació dels coeficients de densitat d'habitatge net.

Coeficient o Índex de volum edificable net de parcel·la (IVN):

Factor que relaciona el volum edificable d'una parcel·la amb la seva superfície. S'expressa en metres cúbics edificables per metres quadrats de sòl (m^3/m^2s).

Densitat neta d'habitatges (DNH):

Quocient que fixa la relació entre el nombre d'habitatges d'una parcel·la i la seva superfície. S'expressa com la relació entre 1 habitatge i la quantitat de superfície de parcel·la mínima necessària ($1hab/x m^2$)

Ocupació de parcel·la (C):

Percentatge de sòl ocupat per la projecció vertical de totes les plantes de l'edificació en relació a la superfície de parcel·la. S'expressa com un percentatge (%)

Sòl privat lliure d'edificació:

Són els terrenys lliures d'edificació que resulten per aplicació de l'ocupació màxima de parcel·la. No podran ésser objecte de cap altre aprofitament diferent del corresponent a espais lliures al servei de l'edificació de la parcel·la.

Article 4. *Definició de paràmetres referits al carrer*

Alineació de carrer o de vial:

És la línia en planta que estableix, al llarg dels carrers, el límit entre el sistema viari i les parcel·les.

Rasant del carrer o del vial:

Línia que fixa l'altimetria de l'eix del carrer en el seu recorregut.

Amplària del vial:

És la mesura lineal entre les dues alineacions de carrer confrontants. Es pren com una constant o paràmetre, entre trams de vial, per tal de determinar l'alçària reguladora o altres paràmetres referits a l'edificació.

Illa o Mansana:

Superfície dels terrenys delimitats per les alineacions de vials perimetrals.

Arrodoniment de les cantonades:

Consisteix en modificar el punt d'intersecció de les alineacions dels vials que formen una cruïlla, bé siguin les edificacions o les tanques de separació dels terrenys, arrodonint la trobada en angle.

Xamfrans:

Consisteix en modificar el punt d'intersecció de les alineacions dels vials que formen una cruïlla, bé siguin les edificacions o les tanques de separació dels terrenys, substituint la trobada en angle per un petit tram recte.

Article 5. *Definició de paràmetres referits a l'edifici*

Edificació principal i edificació auxiliar:

1. L'edificació principal és l'edifici que conté els habitatges o usos determinats com a principals en la zona. L'edificació auxiliar és l'edifici de menor volum que conté usos complementaris i auxiliars del principal: magatzematge, instal·lacions o aparcament.

2. Els aprofitaments urbanístics d'una parcel·la seran el resultat de sumar totes les edificacions, tant les principals com les auxiliars.

Superfície de sostre edificable o Sostre total d'un edifici (ST):

El sostre total d'un edifici és el resultat de sumar totes les superfícies construïdes i cobertes de totes les plantes, exclosos els soterranis i la part de coberta amb una alçada lliure menor de 1,50 m, més la superfície dels cossos sortints tancats i semitancats i dels patis de llum o celoberts i dels patis de ventilació. S'expressa en metres quadrats de sostre (m^2st)

Volum total d'un edifici (VT):

El volum total d'un edifici és el que resulta de definir una envoltant que deixi dintre seu tota l'edificació, inclosos els patis de ventilació, celoberts i similars. S'expressa en metres cúbics (m^3)

Alineació de façana:

És la línia que determina on s'han de situar la façana o façanes dels edificis al llarg del vial. Pot ser coincident o no amb l'alineació de vial.

Línia de façana. És la línia que determina la posició de la façana o façanes de l'edificació referida a cada parcel·la.

Planta baixa (PB):

És la planta situada al nivell baix de l'edifici, de manera que resulta la planta més propera al carrer o al terreny natural, i per tant, generalment més accessible.

Planta soterrani (PS):

Són les situades a sota de la planta baixa.

Espai Entresol (EE):

Per entresol s'entén la part superior de les dues en què un sostre, fet a una certa alçària, divideix parcialment un espai. Es caracteritza a més, perquè:

- No té accés independent des de l'exterior.
- Està enretirat almenys 3,00 metres de la línia de façana.
- L'alçària lliure mínima per sobre és de 2,20 metres y per sota de 2,50 metres.

Planta pis (PP):

Són totes les plantes de l'edificació que estiguin per sobre de la planta baixa.

Espai sotacoberta, fumeral o golfes (SC):

És l'espai situat entre el forjat del sostre, real o possible, de la darrera planta construïda de l'edifici i la coberta inclinada.

Coberta:

Planta terminal de l'edifici que protegeix la construcció de la pluja, ja sigui amb un terrat o amb una coberta inclinada, i que se situa immediatament per sobre del pla horitzontal dels elements resistents del darrer forjat.

Alçària reguladora màxima (ARM):

Mesura vertical, en el pla exterior de la façana, que fixa l'alçada límit des del punt de referència de l'alçada reguladora i que variarà segons el tipus d'ordenació fins al pla horitzontal d'on arrenca la teulada o el pla superior de l'últim element resistent, en el cas de coberta plana.

Nombre màxim de plantes (NMP):

És la quantitat de plantes que es permet construir dins de l'alçària reguladora màxima, incloses la planta baixa i les plantes pis.

Alçària lliure o útil:

És la distància mínima que hi ha entre el paviment de la planta inferior i la cara inferior del forjat superior.

Cossos sortints:

1. Són els que sobresurten de la línia de façana o de l'alineació del pati d'illa i tenen el caràcter d'habitables o ocupables. Poden ser tancats, semitancats o oberts.
2. Són cossos sortints tancats els que tenen els costats amb tancaments rígids, indesmuntables i ancorats. Els que tenen tancat algun dels seus contorns laterals amb tancaments rígids, indesmuntables o ancorats són cossos sortints semitancats, i els que no tenen cap dels laterals del vol tancat són cossos sortints oberts.
3. La superfície en planta dels cossos sortints tancats i semitancats computarà com a superfície de sostre edificable.

Elements sortints:

1. Són part integrant de l'edifici o elements constructius no habitables ni ocupables, de caràcter fix, que sobresurten del pla de façana, de l'espai lliure d'interior d'illa.

2. Els elements no permanents (anuncis, rètols, persianes, elements de senyalització, tendals, persianes...) no tenen la consideració d'elements sortints.

Pati de llums o celobert:

És l'espai no edificat, situat dins del volum de l'edificació, destinat a l'obtenció de ventilació i il·luminació.

Pati de ventilació:

És l'espai no edificat, situat dins del volum de l'edificació, destinat a ventilar i il·luminar dependències que no siguin destinades a dormitoris, cuines, sales d'estar, menjadors, biblioteca, despatx...

Llucanes:

Són finestres verticals situades sobre la coberta inclinada de l'edifici, característiques d'algunes zones de muntanya, habitualment cobertes i tancades lateralment amb el mateix material que la coberta inclinada i d'amplària igual a l'entrebegat de la coberta,

Elements tècnics de les instal·lacions:

Són les parts integrants de l'edifici amb caràcter comú: Filtres d'aire, dipòsits de reserva d'aigua, conductes de ventilació i de fums, claraboies, antenes de telecomunicació, maquinària d'ascensor, baranes, separadors, elements de suport per estendre la roba, accessos als elements comuns de l'immoble...

Article 6. *Definició de paràmetres específics de l'edificació alineada al vial*

Paret mitgera:

Es la paret lateral, límit entre dues edificacions o parcel·les veïnes, que s'eleva des del fonament a la coberta, encara que la continuïtat s'interrompi per l'existència de celoberts o patis de ventilació de caràcter mancomunat. Sobre ella recauen les servituds de mitjaneria, ús mancomunat i impediment d'obertura.

Fondària edificable:

És la distància perpendicular a la línia de façana que limita l'edificació per la part posterior. Defineix el pla de façana a l'interior del pati d'illa.

Alineació interior de l'illa:

És la línia paral·lela a la façana situada a la distància indicada per la fondària edificable màxima.

Espai lliure interior d'illa o Pati d'illa:

És l'espai lliure d'edificació, o només edificable en planta baixa i soterrani, quan sigui el cas, que resulta d'aplicar les fondàries edificables.

Reculada de l'edificació:

Es l'enretirada de l'edificació respecte l'alineació de façana o les mitgeres. Pot ser d'illa, d'edifici o de plantes.

Article 7. *Definició de paràmetres específics de l'edificació aïllada*

Separacions mínimes:

Les separacions mínimes de l'edificació a la façana de la via pública, al fons de parcel·la, a les seves partions laterals i entre edificacions d'una parcel·la, són les distàncies entre les edificacions, inclosos els seus cossos sortints i les plantes soterranis, i els límits de la parcel·la o altres edificis.

Tanques:

Són les separacions físiques entre els espais públics i els espais parcel·lats o entre parcel·les veïnes.

B. DEFINICIÓ DE PARÀMETRES REGULADORS D'USOS I ACTIVITATS

B.1 Classificació d'usos

A efectes d'aquest Planejament i del que el desplegui, s'estableixen els següents criteris de classificació d'usos.

- a. Segons la permissivitat.
- b. Segons el domini.
- c. Segons l'activitat.
- d. Segons el règim d'intervenció

Classificació d'usos segons la permissivitat:

1. D'acord amb aquest criteri es diferencien els usos permesos dels usos prohibits.
2. Són usos permesos els expressament admesos a la corresponent regulació de zona. Als usos permesos se'ls pot fixar limitacions, i resulta d'aquesta limitació la classificació següent:
 - a. Ús principal o global: El que defineix l'especialització d'un àmbit, sector o zona.
 - b. Usos compatibles: Els que poden ser simultanis i coexistir amb l'ús global.
 - c. Usos condicionats: Els que requereixen regulacions específiques de l'entorn o certes limitacions per a ser admesos.
 - d. Usos provisionals: Els que no són compatibles amb l'ús global, però no necessiten obres o instal·lacions permanents i no dificulten l'execució dels plans, i poden ser autoritzats amb caràcter provisional en els termes previstos per l'article 53 de la Llei 2/2002, de 14 de març, d'Urbanisme .
3. Els usos prohibits són els que no s'indiquen explícitament a cada categoria i tipus de sòl.

Classificació d'usos segons el domini:

1. D'acord amb aquest criteri es diferencien usos públics i privats.

2. Són usos públics els referits als serveis prestats per l'Administració o per gestió dels particulars sobre els béns de domini públic. També inclouen els realitzats per l'Administració en béns de propietat particular mitjançant arrendament o qualsevol altre tipus d'ocupació.

3. Usos privats són aquells que es realitzen per particulars en propietat privada:

- a. Ús particular és el que realitza individualment el titulat d'una propietat.
- b. Usos col·lectius són els usos privats destinats al públic: es caracteritzen per pertànyer a una associació, agrupació, societat, club o organització similar, per l'abonament d'una quota o d'un preu o alguna altra contraprestació.
- c. Usos comunitaris són els desenvolupats sobre béns de titularitat privada, de forma mancomunada, associada o comuna per part dels seus propietaris.

Classificació d'usos segons l'activitat:

D'acord amb aquest criteri es diferencien els usos d'habitatge, hotel, allotjament rural, restauració, recreatiu, càmping i caravàning, comercial, d'oficines i serveis, industrial, magatzem, serveis tècnics i ambientals, tallers de reparació de vehicles, garatge i aparcament, estacions de serveis, educatiu, sanitari-assistencial, esportiu, socio-cultural, agrícola, ramader, forestal i activitats extractives.

1. Ús d'habitatge

És destinat a l'allotjament o residència familiar, segons els tipus següents:

- a. Habitatge unifamiliar: És l'edifici destinat a un sol habitatge i situat en una parcel·la independent, situat aïllat o agrupat horitzontalment, que té accés independent i exclusiu des de l'espai públic.
- b. Edifici d'habitatges o plurifamiliar: És l'edifici que conté diversos habitatges, amb accés i elements comuns.

2. Ús hoteler

El que correspon a aquells edificis que es destinen a allotjaments comunitaris i per temporada, inclosos en la legislació específica sobre classificació d'establiments d'allotjament turístic sotmesos al règim hotel, que poden ser: hotels, hotels-apartaments, motels i pensions. D'acord amb la Classificació catalana d'activitats econòmiques de 1993 Revisió 1 (CCAEE-93 Rev. 1), correspon a les incloses en el Codi 551. Hotels i el Subcodi 55231. Apartaments turístics.

2.1. Hotel és aquell establiment que ofereix servei d'allotjament en habitacions, en règim de lloguer, amb o sense serveis de caràcter complementari. En aquest cas, les habitacions formen una unitat residencial indiferenciable i indissoluble del conjunt, i no tenen els serveis per a la conservació i elaboració d'aliments.

2.2. Hotel-apartament és aquell establiment hoteler que ofereix l'allotjament en apartaments dotats d'elements per a la conservació, elaboració i consum d'aliments en cadascun d'ells i inclou tots els altres serveis propis dels hotels.

2.3. Motel és aquella especialitat d'hotel que se situa a no més de 500 m de l'eix d'una carretera i que compta amb l'accés independent per a cada habitació o grup residencial.

2.4. Pensió és aquell establiment que ofereix servei d'allotjament en habitacions en règim de lloguer, però no té serveis de menjar ni té instal·lacions individuals per a fer-ho.

3. Ús d'allotjament rural

El que correspon a les activitats turístiques residencials de curta durada, ubicades en entorns rurals o naturals, com són els albergs juvenils, refugis de muntanya, centres de vacances, cases de colònies i residències-cases de pagès. D'acord amb la CCAE-93 Rev. 1, correspon a les incloses en el Codi 5521 i 5523, excepte el Subcodi 55231.

4. Ús de restauració

És el referent a restaurants, establiments de begudes, menjadors col·lectius i provisió de menjars preparats, sense espectacle. Dintre de la CCAE-93 Rev. 1, correspon a les incloses en els Codis 553, 554 i 555.

5. Ús recreatiu

És el referent a les activitats del lleure i de l'esplai, no compreses en cap altra qualificació. Dintre de la CCAE-93 Rev. 1, correspon a les incloses en els Codis 921. Activitats cinematogràfiques i de vídeo, 922. Activitats de ràdio i televisió, 923. Altres activitats artístiques i d'espectacles i 927. Activitats recreatives diverses.

6. Ús de càmping i caravàning

És el relacionat amb l'acampada temporal de conjunts de tendes desmuntables de materials tèxtils o de vehicles rodats. D'acord amb la CCAE-93 Rev. 1, correspon a les incloses en el Codi 5522.

7. Ús comercial

El que es refereix a la venda de productes manufacturats a l'engròs o al detall.

7.1. S'estableixen les següents categories d'ús comercial:

Comerç a l'engròs

Establiments comercials de venda al detall: és el que correspon als establiments oberts al públic destinats al comerç al detall, de caràcter individual o col·lectiu, i locals destinats a la prestació de serveis privats al públic. No inclou el comerç a l'engròs, la restauració i les activitats lúdiques.

7.2. El tipus d'establiments comercials són:

Grans establiments comercials. Establiments individuals o col·lectius de:

Sup. venda => 2.500 m² (municipis de més de 240.000 hab)

Sup. venda => 2.000 m² (municipis de 25.001 hab a 240.000 hab)

Sup. venda => 1.300 m² (municipis de 10.001 hab a 25.000 hab)

Sup. venda => 800 m² (municipis amb màxim de 10.000 hab)

Sup. venda > 2.500 m² en establiments individuals de venda d'automòbils, d'altres vehicles, de maquinària, de materials per a la construcció i articles de sanejament, de mobiliari, d'articles de ferreteria i els centres de jardineria.

Sup. Venda > 5.000 m² del conjunt d'un establiment col·lectiu d'on formen part els establiments anteriors.

Els grans establiments comercials estan subjectes a les determinacions de la Llei 17/2000, de 29 de desembre, d'equipaments comercials, i a les limitacions establertes pel Pla territorial sectorial d'equipaments comercials

Establiments comercials mitjans. Establiments individuals o col·lectius de:

Sup. venda => 1.300 m² (municipis de més de 240.000 hab)

Sup. venda => 700 m² (municipis de 25.001 hab a 240.000 hab)

Sup. venda => 500 m² (municipis de 10.001 hab a 25.000 hab)

Sup. venda => 400 m² (municipis amb màxim de 10.000 hab)

Petit comerç: Establiments individuals o col·lectius de superfície de venda menor que les indicades en l'apartat anterior.

Dintre de la CCAE-93 Rev. 1, correspon a les incloses en els Codis 501. Venda de vehicles de motor, 503. Venda de recanvis i accessoris de vehicles de motor, 504. Venda, manteniment i reparació de motocicletes i ciclomotors, i dels seus recanvis i accessoris, 51. Comerç a l'engròs i intermediaris del comerç, excepte vehicles de motor i motocicletes; i 52. Comerç al detall, excepte el comerç de vehicles de motor, motocicletes i ciclomotors; reparació d'efectes personals i efectes domèstics.

8. Ús d'oficines i serveis

Comprèn les activitats administratives de caràcter públic o privat que d'acord amb la CCAE-93 Rev. 1, correspon a les incloses en els Codis 633. Activitats de les Agències de viatges, operadors turístics i altres activitats d'ajut al sector turístic, 65 a 74 (mediació financera i activitats immobiliàries i de lloguer; serveis empresarials) i 93. Activitats diverses de serveis personals, excepte el subcodi 9304 que incorpora les activitats de manteniment físic.

9. Ús d'indústria

Comprèn les activitats manufacturades i de transformació, excepte el reciclatge – codi 37 -, que per la seva condició necessiten instal·lacions adequades. Inclou les determinades per la CCAE-93 Rev. 1, i correspon a les incloses als Codis 15 a 36, inclòs.

10. Ús de magatzem

D'acord amb la CCAE-93 Rev. 1, correspon a les incloses al subcodi 631 que componen la manipulació i dipòsit de mercaderies.

Quan l'activitat de magatzem estigui relacionada amb una activitat industrial contigua, es considerarà tot el conjunt com una indústria.

Quan l'activitat de magatzem estigui relacionada amb una activitat comercial contigua o es realitzi en el mateix local, es considerarà tot el conjunt com un ús comercial.

11. Ús de serveis tècnics i ambientals

Comprenen les instal·lacions i els espais reservats pels serveis tècnics d'electricitat, abastament d'aigua, gas, telefonia, sanejament i similars, incloses les oficines i magatzems als servei d'aquest ús.

D'acord amb la CCAE-93 Rev. 1, correspon a les incloses al grup E. Producció i distribució d'energia elèctrica, gas i aigua; i el codi 37. Reciclatge

12. Ús de tallers de reparació de vehicles

Comprèn aquells usos destinats al manteniment de vehicles amb el ram mecànic i electricitat com activitat mixta d'indústria i servei, que són compatibles amb l'ús residencial.

No inclouen els tallers del ram planxa o pintura que tindran la consideració d'indústria.

Segons CCAE-93 Rev. 1, corresponen a les incloses al codi 502. Manteniment i reparació de vehicles de motor.

13. Ús de garatge-aparcament

És el que correspon als espais situats a l'interior de l'edifici o en el sòl o subsòl de terrenys edificables del mateix solar, i les instal·lacions mecàniques especials destinades a la guarda de vehicles automòbils.

Comprèn els aparcaments privats, col·lectius i públics. D'acord amb la CCAE-93 Rev. 1, correspon a les incloses al Subcodi 63.214.

14. Ús d'estació de serveis

Instal·lacions destinades a la venda al públic de benzines, gas-oil i lubricants que tingui, com a mínim, ubicats de forma conjunta els següents elements:

Tres aparells sortidors per al subministrament de benzina i gas-oil d'automoció

Aparells necessaris per al subministrament d'aigua i aire

Equip d'extinció d'incendis

L'estació de serveis admet com a usos complementaris els d'oficines i serveis (relacionats amb la instal·lació), comerç, restauració i tallers de reparació d'automòbils, magatzem (relacionat amb la pròpia instal·lació).

Segons CCAE-93 Rev. 1, corresponen al codi 505. Venda al detall de carburants per a l'automoció.

15. Ús educatiu

Comprèn els centres dedicats a l'ensenyament pre-escolar, educació general bàsica, batxillerat i formació professional, així com les seves instal·lacions complementàries.

Dintre de la CCAE-93 Rev. 1, correspon a les incloses al Codi 80, sobre Educació.

16. Ús sanitari-assistencial

És el corresponent al tractament o allotjament de malalts. Comprèn els hospitals, sanatoris, clíniques, residències geriàtriques, dispensaris, consultes i similars. L'ús sanitari també inclou els serveis socials, les activitats termals i els balnearis, les clíniques veterinàries i establiments similars. D'acord amb la CCAE-93 Rev. 1, correspon a les incloses en el Codi 85 i el Subcodi 9304.

17. Ús esportiu

Inclou els locals, edificis i instal·lacions condicionades per a la pràctica i l'ensenyament dels exercicis de cultura física i esport. Dintre de la CCAE-93 Rev. 1, correspon a les incloses en el Codi 926. Activitats esportives

18. Ús socio-cultural

Comprèn les activitats culturals, recreatives i de relació social, les que tenen relació amb la creació personal i l'artística, les de caràcter religiós i les associatives. S'hi inclouen per tant, cases de cultura, centres socials, biblioteques, casinos, sales d'art i d'exposició, etc., així com també les esglésies, temples, capelles, centres parroquials, convents i similars.

Dintre de la CCAE-93 Rev. 1, correspon a les incloses als Codis 91, 924 i 925.

19. Us agrícola

En general comprèn les activitats relacionades amb les feines del camp, les que tenen lloc a l'entorn de les masies, instal·lacions, pallisses, estables, sitges i altres dependències afins. D'acord amb la CCAE-93 Rev. 1, correspon a les incloses en el Codi 011. Producció agrícola i 014.

20. Ús ramader

Inclou les activitats relacionades amb la cria i explotació d'animals, ja siguin granges, vivers i els d'aqüicultura. També s'inclouen en aquesta classificació les activitats relacionades amb la caça i la pesca. D'acord amb la CCAE-93 Rev. 1, correspon a les incloses en els Codis 012, 013, 015 i 05.

21. Ús forestal

Comprèn les activitats relacionades amb la conservació, plantació i explotació de boscos en els termes que regulen la Llei forestal de Catalunya i disposicions que la desenvolupen. D'acord amb la CCAE-93 Rev. 1, correspon a les incloses en el Codi 02.

22. Us d'activitats extractives

Fa referència a l'extracció de terres i àrids, minerals i a l'explotació de pedreres. D'acord amb la CCAE-93 Rev. 1, correspon a les incloses en els Codis 10 a 14, inclosos.

Classificació d'activitats segons el règim d'intervenció:

Les activitats sotmeses als sistemes d'intervenció administrativa que es regulen es classifiquen en:

- Industrials
- Minereres

- Agrícoles i ramaderes
- Energètiques
- Comercials i de serveis
- Recreatives, espectacles i d'oci
- De gestió de residus

Per a la qualificació de les activitats amb incidència ambiental, es tindran en compte els annexos d'activitats que estableix la Llei 3/98, de 27 de febrer, de la intervenció integral de l'administració ambiental, així com les corresponents ordenances reguladores:

- Activitats sotmeses al règim d'autorització (Annex I del Reglament de la Llei 3/1998 de la intervenció integral de l'administració ambiental)
- Règim de llicència amb informe preceptiu (Annex II.1 del Reglament de la Llei 3/1998 de la intervenció integral de l'administració ambiental)
- Règim de llicència (Annex II.2 del Reglament de la Llei 3/1998 de la intervenció integral de l'administració ambiental)
- Règim de comunicació (Annex III del Reglament de la Llei 3/1998 de la intervenció integral de l'administració ambiental)

B.2 Situació relativa de les activitats

Edifici aïllat:

S'entén per edifici aïllat el que deixa una franja lliure d'edificació, tant amb els edificis confrontants com amb el carrer.

Edifici independitzat:

S'entén per edifici independitzat, en zones on s'admeti la construcció d'habitatges, aquell amb parets de separació amb els predis confrontants a partir dels fonaments, deixant un espai lliure mitjà de 15 cm, sense que en cap punt no pugui ser inferior a 5 cm, excepte a les façanes on es disposarà d'aïllament per junts de dilatació, i a la part superior, on es disposarà una tanca o protecció amb material elàstic, per tal d'evitar la introducció de deixalles o aigua de pluja en l'espai intermedi. La construcció i conservació dels junts de dilatació de façanes i la protecció superior són a càrrec del propietari de l'edifici industrial.

Situacions relatives de l'activitat:

S'entén per situació relativa d'una activitat cadascuna de les diferents possibilitats d'emplaçament físic respecte d'altres usos.

La situació relativa d'una activitat ve determinada per la ubicació que ocupa el local principal i l'accés a l'activitat, podent ocupar la mateixa activitat les plantes superiors i inferiors a la principal.

D'acord amb aquesta ubicació s'estableixen les següents situacions (vegeu els gràfics del següent article):

Situació 1: Dins del sòl urbà residencial

- En planta soterrani d'edifici d'habitatges amb accés independent.

- En planta baixa d'edifici d'habitatges amb accés independent
- En planta baixa o planta pis d'edifici d'habitatges amb accés per mitjà d'espais comunitaris
- En planta pis d'edifici d'habitatges amb ús d'habitatge a les plantes inferiors.

Situació 2: Dins del sòl urbà residencial

- En planta baixa o inferior d'edifici no destinat a l'ús d'habitatges amb accés exclusiu
- En planta pis d'edifici no destinat a l'ús d'habitatge
- Activitat contigua a l'habitatge i situada en edifici d'ús exclusiu

Situació 3: En zones industrials dins del nucli urbà

- En edifici independitzat amb façana al carrer i no exclusiu a una activitat
- En edifici independitzat amb façana al carrer i exclusiu a una activitat

Situació 4: En zones industrials separades del nucli urbà

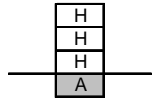
- En edificis aïllats fins a 7 metres de les parcel·les veïnes
- En edificis aïllats més de 7 metres de les parcel·les i dedicats a una única activitat.

Situació 5: En zones allunyades del nucli urbà

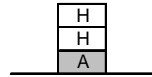
- En edificis aïllats en zones especials exclusives per a aquest ús.

Grafies que representen les situacions relatives de les activitats:

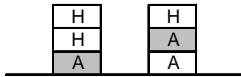
1. Sòl urbà residencial



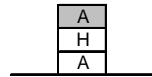
(a) Accés independent



(b) Accés independent

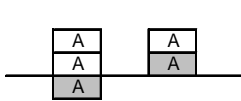


(c) Accés comunitari

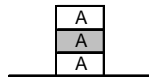


(d) Accés comunitari

2. Sòl urbà residencial



(a) Accés exclusiu



(b)




(c)

3. Zones industrials dins del nucli urbà



(a) Ús no exclusiu a una activitat



(b) Ús exclusiu a una activitat

4. Zones industrials separades del nucli urbà




(a) < 7m



(b) > 7m

5. Zones allunyades del nucli urbà



A: activitat H: habitatge
 Situació de l'activitat

El Pla d'ordenació urbanística municipal d'Alcanó ha estat redactat per Manuel Vázquez Bosch, Antoni Vázquez Bosch, Georgina Vázquez Utzet i Enric González Duran, per encàrrec de la Direcció General d'Urbanisme.

Barcelona, Novembre de 2008.